



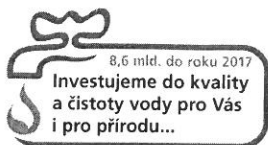


Vedoucí projektant : Ing. Pavel Kurečka 	Projektant Ing. Marek Volf		 <b>Ing. Pavel Kurečka</b> <b>MOSTY s.r.o.</b> U Studia 33, Ostrava 700 30 tel. 597494180, mobil 603266474 kurecka@mostykurecka.cz
Kontroloval Ing. Pavel Kurečka			
Objednatel: <b>Město Bohumín</b>			
Stavba (místo) : <b>MOST ev.č. 07-27-01 PŘES POTOK LUTYŇKA V BOHUMÍNĚ-SKŘEČONI</b>			Datum 03/2018 Formát Měřítko Účel DSP + PDPS Č. zakázky 2017-64
Název : <b>Dokladová část</b>			Č. soupavy Č. výkresu <b>E</b>

## **DOKLADY**

organizace	počet stran
1 SmVaK Ostrava a.s.	2
2 GridServices, s.r.o.	3
3 ČEZ Distribuce, a.s.	2
4 Telco Pro Seviles, a.s.	2
5 CETIN a.s.	6
6 T-Mobile CR a.s.	3
7 Vodafone Czech Republic a.s.	3
8 České Radiokomunikace a.s.	1
9 Rio Media a.s.	2
10 Ministerstvo obrany	2
11 KÚ OŽP - EIA a NATURA 2000	3
12 KÚ OŽP - CHLÚ	1
13 MěÚ Bohumín - koordinované	12
14 Český rybářský svaz	1
15 Povodí Odry, s.p.	2
16 Policie ČR, DI Karviná	3
17 Hasičský záchranný sbor MS kraje	1
18 Archeologický ústav AVČR	1
19 Záznamy z jednání	8
20 Kopie katastrální mapy	1
21 Informace o parcelách KN	3



**Severomoravské vodovody  
a kanalizace Ostrava a.s.**  
se sídlem 28. října 1235/169,  
Mariánské Hory, 709 00 Ostrava

Ing. Pavel Kurečka MOSTY s.r.o.  
U Studia 2654 / 33  
70030 Ostrava

Značka: 9773/V001658/2018/VY

Ostrava, dne: 17.1.2018

Věc: **Most ev.č. 07-27-01 přes potok Lutyňka v Bohumíně-Skrečoni, parc.č. 2012/1, 2303/5, 2303/6, 2303/7, 2367, 2368, 2380, 2407, 2409, k.ú. Skřečůň, (investor Město Bohumín)**  
*Stanovisko pro územní a stavební řízení*

**Popis stavby:**

Předložená dokumentace řeší opravu mostu přes potok Lutyňka na ulici Větrná v Bohumíně – Skřečoni na pozemcích parc.č. 2012/1, 2303/5, 2303/6, 2303/7, 2367, 2368, 2380, 2407, 2409, k.ú. Skřečůň. Most je jednopolový, o délce přemostění 5,53 m. Na stávající nosné konstrukci mostu bude zhotovena nová nosná konstrukce, prodloužená do předpolí mostu. Šířkové uspořádání na mostě bude zachováno - šířka vozovky 3,50 m, volná šířka 4,20 m, bez chodníků. Záchytné zařízení bude ocelové mostní zábradlí. Opravou se nezmění velikost mostního otvoru.

**Stanovisko k umístění:**

Realizaci výše uvedené stavby na pozemku 2012/1, 2303/5, 2303/6, 2303/7, 2367, 2368, 2380, 2407, 2409, k.ú. Skřečůň **nedojde ke střetu** se zařízením v majetku, příp. v provozování SmVaK Ostrava a.s. **Nemáme námitek.**

Platnost tohoto stanoviska je 1 rok.

**Severomoravské vodovody  
a kanalizace Ostrava a.s.**  
28. října 1235/169, Mariánské Hory,  
709 00 Ostrava 39

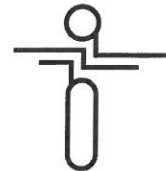
Ing. Lumír Pavelek  
vedoucí technického odboru

**Přílohy:**

- Orientační zakres zařízení v majetku, příp. v provozování SmVaK Ostrava a.s.







Ing. Pavel Kurečka MOSTY s.  
r.o.  
U Studia 2654/33  
70030 Ostrava

naše značka  
5001651346

vyřizuje  
Jaroslav Kápička

datum  
16.01.2018

Věc:

**Most ev.č. 07-27-01 přes potok Lutyňka v Bohumíně-Skrečoni**

K.ú. - p.č.: Skřečon

Stavebník: Město Bohumín, Masarykova 158, 73581 Bohumín

Účel stanoviska: Povolení stavby - stavební režim (ÚR+SP)

GasNet, s.r.o., jako provozovatel distribuční soustavy (PDS) a technické infrastruktury, zastoupený GridServices, s.r.o., vydává toto stanovisko:

V zájmovém území vyznačeném v příloze tohoto stanoviska, nejsou umístěna žádná provozovaná plynárenská zařízení a plynovodní přípojky ve vlastnictví nebo správě GasNet, s.r.o.. Mohou se zde nacházet plynárenská zařízení jiných vlastníků či správců, případně i dlouhodobě nefunkční/neprovozovaná plynárenská zařízení bez dostupných informací o jejich poloze a vlastnictví.

V rozsahu území vyznačeného v příloze souhlasíme s povolením stavby dle zákona 183/2006 Sb. ve znění pozdějších předpisů např. s vydáním územního rozhodnutí, zjednodušeným územním řízením, vydáním územního souhlasu, uzavřením veřejnoprávní smlouvy, ohlášením, stavebním povolením, veřejnoprávní smlouvou o provedení stavby nebo oznámením stavebního záměru s certifikátem autorizovaného inspektora.

V případě uzavření veřejnoprávní smlouvy nebude GasNet, s.r.o. ani GridServices, s.r.o., jako zmocněnec GasNet, s.r.o., účastníkem územního ani stavebního řízení a nebudou uvedeni ve třetích osobách veřejnoprávní smlouvy.

Platí pouze pro území vyznačené v příloze tohoto stanoviska a to 24 měsíců ode dne jeho vydání.

Stanovisko bylo vygenerováno na základě vaší žádosti automaticky.

V případě dotčení pozemku v majetku společnosti GasNet, s.r.o. je třeba dále projednat smluvní vztah k tomuto pozemku.

Kontakt na projednání naleznete na adrese [www.gasnet.cz/cs/kontaktni-system/](http://www.gasnet.cz/cs/kontaktni-system/), činnost "Smluvní vztahy - pozemky a budovy plynárenských zařízení", případně na NONSTOP zákaznické lince 800 11 33 55.

GridServices, s.r.o.

Plynárenská 499/1

Zábrdovice

602 00 Brno

T +420532221111

F +420545578571

E [info@gridservices.cz](mailto:info@gridservices.cz)

I [www.gridservices.cz](http://www.gridservices.cz)

IČ: 27935311

DIČ: CZ27935311

Zapsán do obchodního rejstříku:

Krajský soud v Brně

oddíl C, vložka 57165

26.07.2007

Bankovní spojení:  
Československá obchodní banka,  
a.s.

Číslo účtu: 17837923

Kód banky: 0300

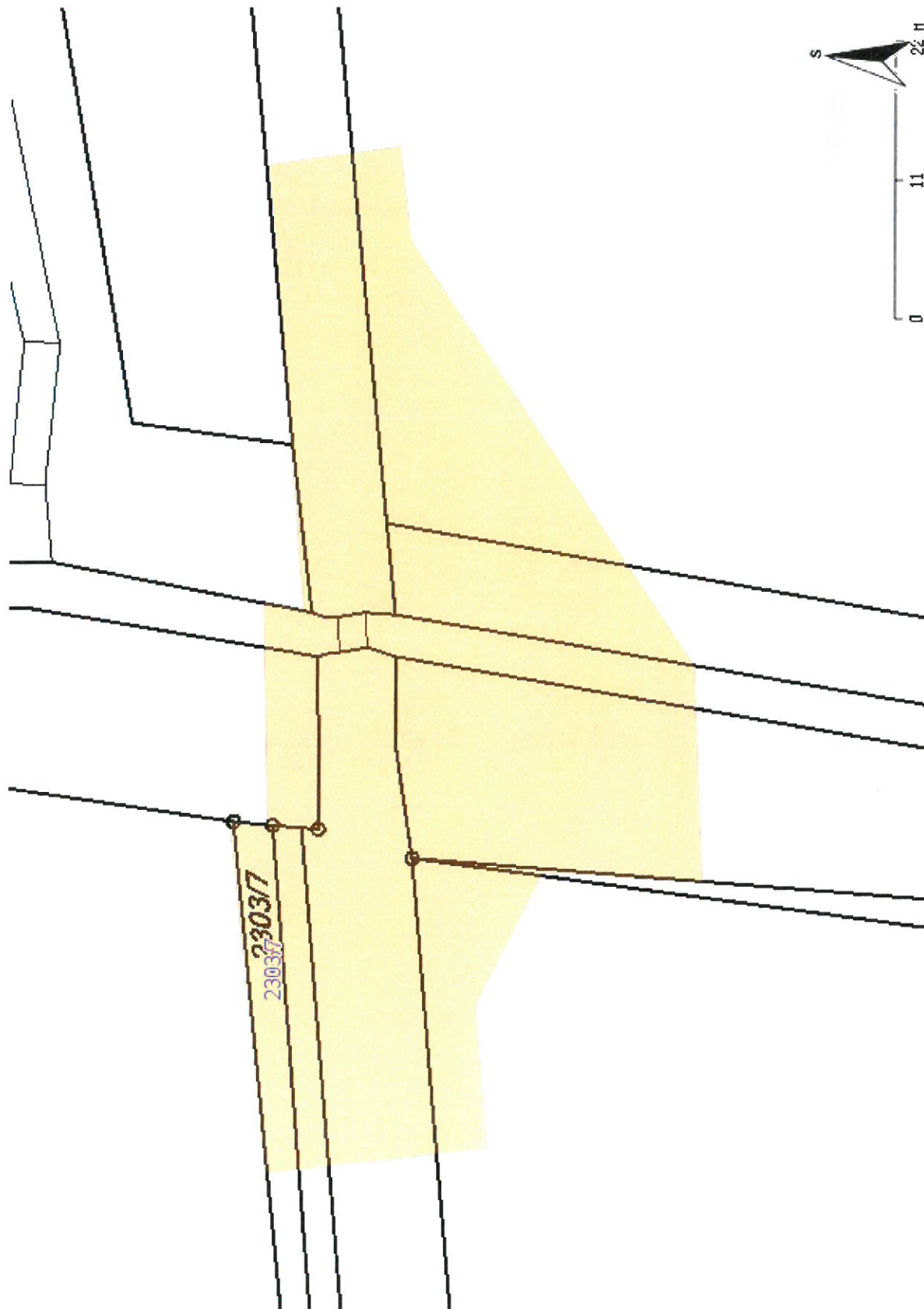
Za správnost a úplnost dokumentace předložené s žádostí včetně jejího souladu s platnými předpisy plně zodpovídá její zpracovatel. Stanovisko nenahrazuje případná další stanoviska k jiným částem stavby.

V případě další korespondence nebo jednání (např. změna stavby) uvádějte naši značku - 5001651346 a datum tohoto stanoviska. Kontakty jsou k dispozici na [www.gridservices.cz](http://www.gridservices.cz) nebo NONSTOP zákaznická linka 800 11 33 55.















GasNet, s.r.o.  
zastoupená společností GridServices, s.r.o., IČ 279 35 311  
Jaroslav Kápička  
Vedoucí zpracování externích požadavků  
Odbor zpracování externích požadavků

Přílohy: Orientační zakres plynárenského zařízení

Provozovatel DS: GasNet, s.r.o.; Stavebník: Město Bohumín, Masarykova 158, 73581 Bohumín. K.ú.: Skřečoh.



**Legenda:**

	linie plynovodu
	NTL
	STL
	VTL
	WTL
	nefunkční
	plánovaná stavba před realizací
	ve výstavbě, neuvedeno do provozu
	regulační stanice
	ochranné zařízení
	kabel
	elektropřípojka
	kabel protikoroziční ochrany
	anodové uzemnění
	stanice katodové ochrany
	pásmo vlivu anodového uzemnění SKAO



# DISTRIBUCE

---

ŽADATEL

Ing. Pavel Kurečka MOSTY s.r.o.

---

NAŠE ZNAČKA  
0100833720

VYŘÍZENO DNE  
12.11.2017

---

**Sdělení o existenci energetického zařízení společnosti ČEZ Distribuce, a. s., pro akci:**

**Most ev.č. 07-27-01 přes potok Lutyňka v Bohumině-Skrečoni**

Vážený zákazníku,

dovolujeme si reagovat na Vaši žádost číslo 0100833720 ze dne 12.11.2017 o sdělení o existenci energetického zařízení. Na Vámi uvedeném zájmovém území se **nenachází energetické zařízení v majetku společnosti ČEZ Distribuce, a. s.**

Zároveň si Vás dovoluujeme upozornit, že se v zájmovém území může nacházet energetické zařízení, které není v majetku společnosti ČEZ Distribuce, a. s.

Toto sdělení je platné do 12.05.2018.

V souvislosti s výše uvedeným si Vás dovoluujeme upozornit, že uvedené sdělení včetně jeho příloh představuje skutečnosti tvořící obchodní tajemství společnosti ČEZ Distribuce, a. s. Poskytnuté informace jsou dále také důvěrnými informacemi a obchodně citlivými informacemi společnosti ČEZ Distribuce, a. s. Z výše uvedených důvodů si Vás proto společnost ČEZ Distribuce, a. s., dovoluje upozornit, že s poskytnutými informacemi je potřeba nakládat dle platných právních předpisů, v opačném případě se vystavujete postihu ve smyslu platné právní úpravy. V této souvislosti si Vás dále dovoluujeme upozornit, že požadované informace nesmí být předány, sděleny, využity, zpřístupněny, či jiným způsobem postoupeny na jakoukoli třetí osobu bez předchozího prokazatelného souhlasu společnosti ČEZ Distribuce, a. s. Informace o existenci sítí mohou být využity pouze pro účel, pro který byly vyžádány.

S pozdravem

**ČEZ Distribuce, a. s.**

Děčín, Děčín IV-Podmokly  
Teplická 874/8  
PSČ 405 02  
IČ: 24729035

**Přílohy**

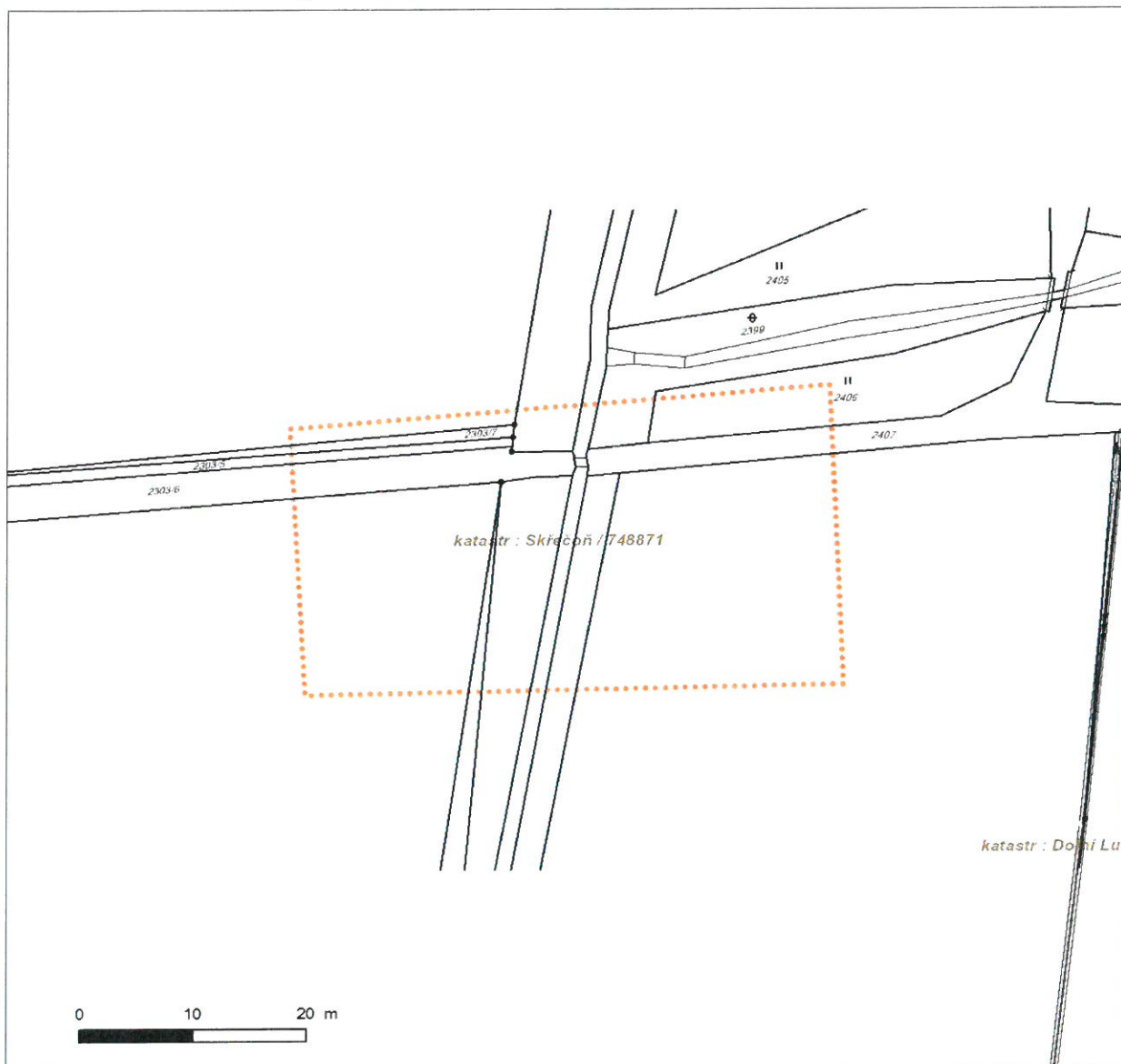
Situační výkres zájmového území



Platí pouze se sdělením číslo 0100833720.

Zakreslené polohy zařízení v příloze jsou pouze informativní.

## Situační výkres zájmového území (klad mapových listů)



Není-li zobrazena katastrální mapa, zadejte žádost znovu. Katastrální mapa je generována prostřednictvím externí WMS služby, jejíž provoz nezajišťuje společnost ČEZ Distribuce, a. s.

### LEGENDA

	Podzemní vedení NN do 1kV		Stanice do 52 kV - stožárová
	Nadzemní vedení NN do 1kV		Stanice do 52 kV - zděná
	Podzemní vedení VN do 35 kV		Transformovna (nad 52 kV)
	Nadzemní vedení VN do 35 kV		Probíhající investice ČEZ Distribuce
	Podzemní vedení VVN 110kV		Stanice ČEZ Distribuce ve výstavbě
	Nadzemní vedení VVN 110kV		Zařízení ČEZ Distribuce ve výstavbě
	NN přívod odběratele		Hranice katastrálního území
	Cizí energetické vedení		
	Zájmové území		





ŽADATEL

Ing. Pavel Kurečka MOSTY s.r.o.

NAŠE ZNAČKA  
0200674729VYŘIZUJE / LINKA  
841 842 843VYŘÍZENO DNE  
12.11.2017**Sdělení o existenci komunikačního vedení společnosti Telco Pro Services, a. s.**Název akce: **Most ev.č. 07-27-01 přes potok Lutyňka v Bohumině-Skrečoni**Účel: **Sloučené územní a stavební řízení**

Vážený zákazníku,  
dovolujeme si reagovat na Vaši žádost číslo 0200674729 ze dne 12.11.2017, která se týkala sdělení o existenci komunikačního zařízení na Vámi určeném zájmovém území.

Dle vědomí společnosti Telco Pro Services, a. s., se na Vámi vymezeném zájmovém území:  
**nenachází komunikační zařízení v majetku společnosti Telco Pro Services, a. s.**

Zároveň si Vás dovoluujeme upozornit, že není vyloučeno, že se ve Vámi vymezeném zájmovém území nachází jiné zařízení, které není v majetku společnosti Telco Pro Services, a. s.

Toto sdělení je platné do 12.11.2018.

V souvislosti s výše uvedeným si Vás dovoluujeme upozornit, že sdělení o existenci či neexistenci sítě představuje skutečnosti tvořící obchodní tajemství společnosti Telco Pro Services, a. s. Poskytnuté informace jsou dále také důvěrnými informacemi společnosti Telco Pro Services, a. s. Z výše uvedených důvodů si Vás proto společnost Telco Pro Services, a. s., dovoluje upozornit, že s poskytnutými informacemi je potřeba nakládat dle platných právních předpisů, v opačném případě se vystavujete postihu ve smyslu platné právní úpravy. V této souvislosti si Vás dovoluujeme rovněž upozornit, že požadované informace nesmí být předány, sděleny, využity, zpřístupněny, či jiným způsobem postoupeny na jakoukoli třetí osobu bez předchozího prokazatelného souhlasu společnosti Telco Pro Services, a. s. Informace o existenci sítě mohou být využity pouze pro účel, pro který byly vyžádány.

S pozdravem



Telco Pro Services, a. s.  
Duhová 1531/3  
140 00 Praha 4  
IČ: 291 48 278  
(16)

Jiří Cimpel

Telco Pro Services, a. s.

**Přílohy**

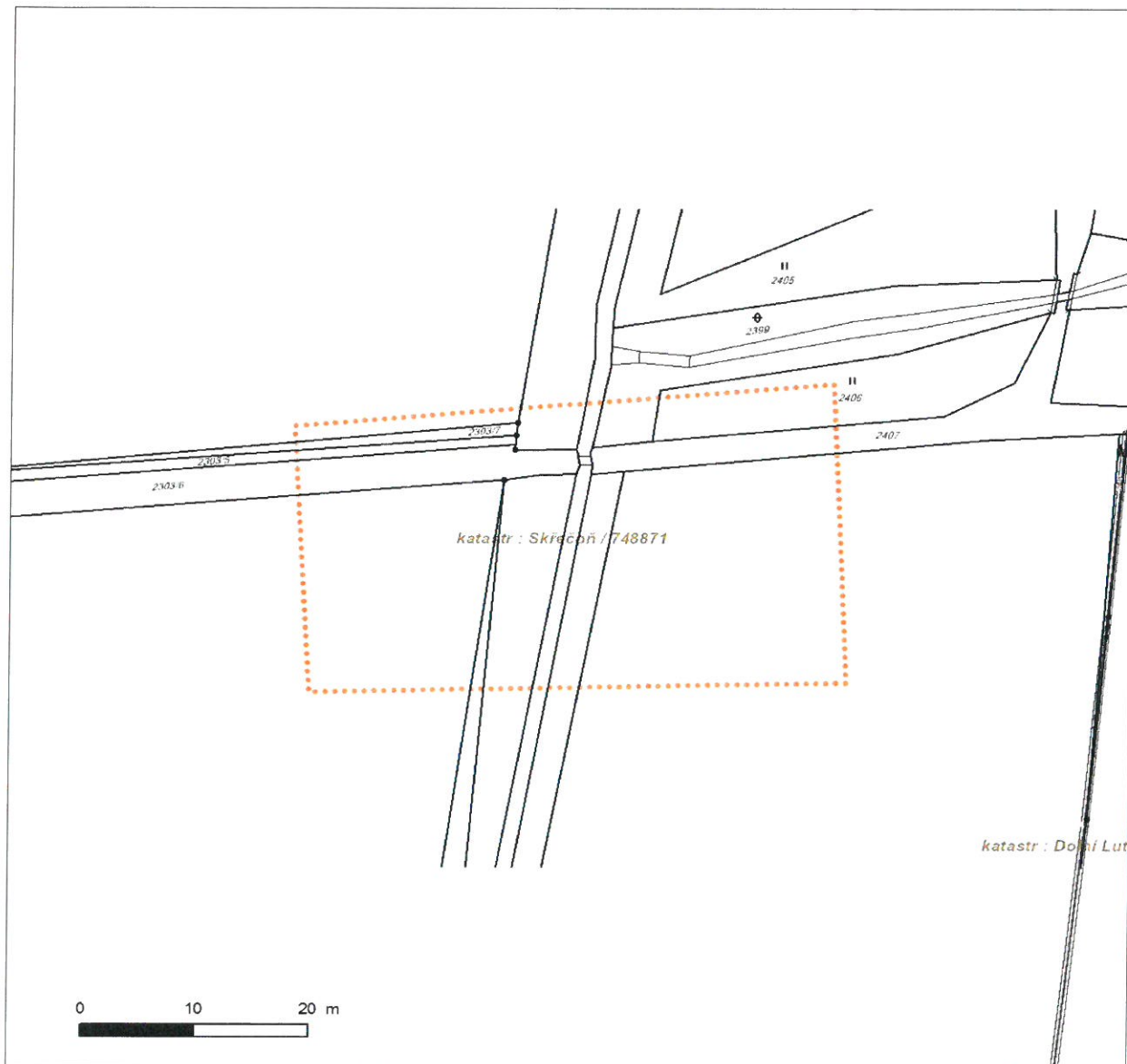
Situační výkres zájmového území



Platí pouze se sdělením číslo 0200674729.

Zakreslené polohy zařízení v příloze jsou pouze informativní.

### Situační výkres zájmového území



#### LEGENDA

- |           |                           |           |                             |
|-----------|---------------------------|-----------|-----------------------------|
| — — — — — | Nadzemní optické vedení   | — — — — — | Radioreléový spoj vzduch    |
| —————     | Podzemní optické vedení   | .....     | Zájmové území               |
| - - - - - | Nadzemní metalické vedení | =====     | Hranice katastrálního území |
| —————     | Podzemní metalické vedení |           |                             |

**VYJÁDŘENÍ O EXISTENCI SÍTĚ ELEKTRONICKÝCH KOMUNIKACÍ  
A VŠEOBECNÉ PODMÍNKY OCHRANY SÍTĚ ELEKTRONICKÝCH KOMUNIKACÍ  
SPOLEČNOSTI Česká telekomunikační infrastruktura a.s.**

vydané podle § 101 zákona č. 127/2005 Sb., o elektronických komunikacích a o změně některých souvisejících zákonů (zákon o elektronických komunikacích), ve znění pozdějších předpisů a § 161 zákona č. 183/2006 Sb., o územním plánování a stavebním řádu (stavební zákon) či dle dalších příslušných právních předpisů

**Číslo jednací: 764199/17**

**Číslo žádosti: 0117 019 044**

**Důvod vydání Vyjádření: Spojené územní a stavební řízení**

**Platnost tohoto Vyjádření končí dne: 8. 11. 2019.**

<b>Žadatel</b>	Iveta Sýkorová	
<b>Stavebník</b>	Město Bohumín, Masarykova 158, Bohumín, 73581	
<b>Název akce</b>	Most ev.č. 07-27-01 přes potok Lutyňka v Bohumíně - Skřečoni	
<b>Zájmové území</b>	<b>Okres</b>	Karviná
	<b>Obec</b>	Bohumín
	<b>Kat. území / č. parcely</b>	Skřečoch

Žadatel shora označenou žádostí určil a vyznačil zájmové území, jakož i stanovil důvod pro vydání Vyjádření o existenci sítě elektronických komunikací a Všeobecných podmínek ochrany sítě elektronických komunikací společnosti Česká telekomunikační infrastruktura a.s. (dále jen *Vyjádření*).

Na základě určení a vyznačení zájmového území žadatelem a na základě stanovení důvodu pro vydání *Vyjádření* vydává společnost Česká telekomunikační infrastruktura a.s. následující *Vyjádření*. **Nedojde ke střetu** se sítí elektronických komunikací (dále jen *SEK*) společnosti Česká telekomunikační infrastruktura a.s. Na žadatelem určeném a vyznačeném zájmovém území se nevyskytuje *SEK* společnosti Česká telekomunikační infrastruktura a.s. Pokud se na žadatelem určeném a vyznačeném zájmovém území vyskytují budovy a jiné objekty, je žadatel srozuměn s tím, že v takových budovách a jiných objektech se mohou nacházet vnitřní komunikační rozvody, které jsou součástí *SEK* a mají stejnou právní ochranu jako *SEK*.

Stavebník, nebo jím pověřená třetí osoba, je povinen **pouze pro případ, že toto Vyjádření, včetně Všeobecných podmínek ochrany SEK nepředstavuje dostatečnou informaci pro záměr, pro který podal shora označenou žádost nebo pro zpracování projektové dokumentace stavby, která koliduje se SEK, nebo zasahuje do Ochranného pásma SEK**, vyzvat písemně společnost Česká telekomunikační infrastruktura a.s. k upřesnění podmínek ochrany *SEK*, a to prostřednictvím zaměstnance společnosti Česká telekomunikační infrastruktura a.s. pověřeného ochranou sítě - **Radim Koňář, e-mail: radim.konar@cetin.cz** (dále jen *POS*) v každé situaci, kdy hrozí poškození vedení *SEK*, resp. kolize stavby se *SEK*.

(1) *Vyjádření* je platné pouze pro zájmové území určené a vyznačené žadatelem, jakož i pro důvod vydání *Vyjádření* stanovený žadatelem v žádosti.



Číslo jednací: 764199/17

Číslo žádosti: 0117 019 044

*Vyjádření* pozbývá platnosti uplynutím doby platnosti v tomto *Vyjádření* uvedeně, změnou rozsahu zájmového území či změnou důvodu vydání *Vyjádření* uvedeného v žádosti, nesplněním povinnosti stavebníka dle bodu (2) tohoto *Vyjádření*, anebo pokud se žadatel či stavebník bezprostředně před zahájením realizace stavby ve vyznačeném zájmovém území prokazatelně neujistí u společnosti *Česká telekomunikační infrastruktura a.s.* o tom, zda toto *Vyjádření* v době bezprostředně předcházející zahájení realizace stavby ve vyznačeném zájmovém území stále odpovídá skutečnosti, to vše v závislosti na tom, která ze skutečností rozhodná pro pozbytí platnosti tohoto *Vyjádření* nastane nejdříve.

(2) Bez ohledu na všechny shora v tomto *Vyjádření* uvedené skutečnosti je stavebník, nebo jím pověřená třetí osoba, povinen řídit se Všeobecnými podmínkami ochrany *SEK* společnosti *Česká telekomunikační infrastruktura a.s.*, které jsou nedílnou součástí tohoto *Vyjádření*.

(3) Společnost *Česká telekomunikační infrastruktura a.s.* prohlašuje, že žadateli byly pro jím určené a vyznačené zájmové území poskytnuty veškeré, ke dni podání shora označené žádosti, dostupné informace o *SEK*.

(4) Žadateli převzetím tohoto *Vyjádření* vzniká povinnost poskytnuté informace a data užít pouze k účelu, pro který mu byla tato poskytnuta. Žadatel není oprávněn poskytnuté informace a data rozmnožovat, rozšiřovat, pronajímat, půjčovat či jinak užívat bez souhlasu společnosti *Česká telekomunikační infrastruktura a.s.* V případě porušení těchto povinností vznikne žadateli odpovědnost vyplývající z platných právních předpisů, zejména předpisů práva autorského.

V případě dotazů k *Vyjádření* lze kontaktovat společnost *Česká telekomunikační infrastruktura a.s.* na asistenční lince 238 461 111.

**Přílohami *Vyjádření* jsou:**

- Všeobecné podmínky ochrany *SEK* společnosti *Česká telekomunikační infrastruktura a.s.*
- Situační výkres (obsahuje zájmové území určené a vyznačené žadatelem a výřezy účelové mapy *SEK*)

*Vyjádření* vydala společnost *Česká telekomunikační infrastruktura a.s.* dne: 8. 11. 2017.



Česká telekomunikační infrastruktura a.s.  
Olšanská 2681/6  
130 00 Praha 3  
DIČ: CZ04084063

96

## Všeobecné podmínky ochrany *SEK* společnosti *Česká telekomunikační infrastruktura a.s.*

### I. Obecná ustanovení

1. Stavebník, nebo jím pověřená třetí osoba, je povinen při provádění jakýchkoliv činností, zejména stavebních nebo jiných prací, při odstraňování havárií a projektování staveb, řídit se platnými právními předpisy, technickými a odbornými normami (včetně doporučených), správnou praxí v oboru stavebnictví a technologickými postupy a učinit veškerá opatření nezbytná k tomu, aby nedošlo k poškození nebo ohrožení sítě elektronických komunikací ve vlastnictví společnosti *Česká telekomunikační infrastruktura a.s.* a je výslovně srozuměn s tím, že *SEK* jsou součástí veřejné komunikační sítě, jsou zajišťovány ve veřejném zájmu a jsou chráněny právními předpisy.
2. Při jakékoliv činnosti v blízkosti vedení *SEK* je stavebník, nebo jím pověřená třetí osoba, povinen respektovat ochranné pásmo *SEK* tak, aby nedošlo k poškození nebo zamezení přístupu k *SEK*. Při křížení nebo souběhu činností se *SEK* je povinen řídit se platnými právními předpisy, technickými a odbornými normami (včetně doporučených), správnou praxí v oboru stavebnictví a technologickými postupy. Při jakékoliv činnosti ve vzdálenosti menší než 1 m od krajního vedení vyznačené trasy podzemního vedení *SEK* (dále jen *PVSEK*) nesmí používat mechanizačních prostředků a nevhodného nářadí.
3. Pro případ porušení kterékoliv z povinností stavebníka, nebo jím pověřené třetí osoby, založené Všeobecnými podmínkami ochrany *SEK* společnosti *Česká telekomunikační infrastruktura a.s.* je stavebník, nebo jím pověřená třetí osoba, odpovědný za veškeré náklady a škody, které společnosti *Česká telekomunikační infrastruktura a.s.* vzniknou porušením jeho povinností.
4. V případě, že budou zemní práce zahájeny po uplynutí doby platnosti tohoto *Vyjádření*, nelze toto *Vyjádření* použít jako podklad pro vytyčení a je třeba požádat o vydání nového *Vyjádření*.
5. Bude-li žadatel na společnosti *Česká telekomunikační infrastruktura a.s.* požadovat, aby se jako účastník správního řízení, pro jehož účely bylo toto *Vyjádření* vydáno, vzdala práva na odvolání proti rozhodnutí vydanému ve správním řízení, pro jehož účely bylo toto *Vyjádření* vydáno, je povinen kontaktovat *POS*.

### II. Součinnost stavebníka při činnostech v blízkosti *SEK*

1. Započetí činnosti je stavebník, nebo jím pověřená třetí osoba, povinen oznámit *POS*. Oznámení bude obsahovat číslo *Vyjádření*, k němuž se vztahují tyto podmínky.
2. Před započatím zemních prací či jakékoliv jiné činnosti je stavebník, nebo jím pověřená třetí osoba, povinen zajistit vyznačení tras *PVSEK* na terénu dle polohopisné dokumentace. S vyznačenou trasou *PVSEK* prokazatelně seznámí všechny osoby, které budou a nebo by mohly činnosti provádět.
3. Stavebník, nebo jím pověřená třetí osoba, je povinen upozornit jakoukoliv třetí osobu, jež bude provádět zemní práce, aby zjistila nebo ověřila stranovou a hloubkovou polohu *PVSEK* příčnými sondami, a je srozuměn s tím, že možná odchylka uložení středu trasy *PVSEK*, stranová i hloubková, činí +/- 30 cm mezi skutečným uložením *PVSEK* a polohovými údaji ve výkresové dokumentaci.
4. Při provádění zemních prací v blízkosti *PVSEK* je stavebník, nebo jím pověřená třetí osoba, povinen postupovat tak, aby nedošlo ke změně hloubky uložení nebo prostorového uspořádání *PVSEK*. Odkryté *PVSEK* je stavebník, nebo jím pověřená třetí osoba, povinen zabezpečit proti prověšení, poškození a odcizení.
5. Při zjištění jakéhokoliv rozporu mezi údaji v projektové dokumentaci a skutečností je stavebník, nebo jím pověřená třetí osoba, povinen bez zbytečného odkladu přerušit práce a zjištění rozporu oznámit *POS*. V přerušovaných pracích lze pokračovat teprve poté, co od *POS* prokazatelně obdržel souhlas k pokračování v pracích.
6. V místech, kde *PVSEK* vystupuje ze země do budovy, rozváděče, na sloup apod. je stavebník, nebo jím pověřená třetí osoba, povinen vykonávat zemní práce se zvýšenou mírou opatrnosti s ohledem na ubývající krytí nad *PVSEK*. Výkopové práce v blízkosti sloupů nadzemního vedení *SEK* (dále jen *NVSEK*) je povinen provádět v takové vzdálenosti, aby nedošlo k narušení jejich stability, to vše za dodržení platných právních předpisů, technických a odborných norem, správné praxi v oboru stavebnictví a technologických postupů.

7. Při provádění zemních prací, u kterých nastane odkrytí *PVSEK*, stavebník, nebo jím pověřená třetí osoba před zakrytím *PVSEK* vyzve *POS* ke kontrole. Zához je stavebník oprávněn provést až poté, kdy prokazatelně obdržel souhlas *POS*.
8. Stavebník, nebo jím pověřená třetí osoba, není oprávněn manipulovat s kryty kabelových komor a vstupovat do kabelových komor bez souhlasu společnosti *Česká telekomunikační infrastruktura a.s.*
9. Stavebník, nebo jím pověřená třetí osoba, není oprávněn trasu *PVSEK* mimo vozovku přejíždět vozidly nebo stavební mechanizací, a to až do doby, než *PVSEK* řádně zabezpečí proti mechanickému poškození. Stavebník, nebo jím pověřená třetí osoba, je povinen projednat s *POS* způsob mechanické ochrany trasy *PVSEK*. Při přepravě vysokého nákladu nebo mechanizace pod trasou *NVSEK* je stavebník, nebo jím pověřená třetí osoba, povinen respektovat výšku *NVSEK* nad zemí.
10. Stavebník, nebo jím pověřená třetí osoba, není oprávněn na trase *PVSEK* (včetně ochranného pásma) jakkoliv měnit niveletu terénu, vysazovat trvalé porosty ani měnit rozsah a konstrukci zpevněných ploch (např. komunikací, parkovišť, vjezdů aj.).
11. Stavebník, nebo jím pověřená třetí osoba, je povinen manipulační a skladové plochy zřizovat v takové vzdálenosti od *NVSEK*, aby činnosti na/v manipulačních a skladových plochách nemohly být vykonávány ve vzdálenost menší než 1m od *NVSEK*.
12. Stavebník, nebo jím pověřená třetí osoba, není oprávněn užívat, přemísťovat a odstraňovat technologické, ochranné a pomocné prvky *SEK*.
13. Stavebník, nebo jím pověřená třetí osoba, není oprávněn bez předchozího projednání jakkoliv manipulovat s případně odkrytými prvky *SEK*, zejména s ochrannou skříní optických spojek, optickými spojkami, technologickými rezervami či jakýmkoliv jiným zařízením *SEK*.
14. Stavebník, nebo jím pověřená třetí osoba, je povinen každé poškození či krádež *SEK* neprodleně od okamžiku zjištění takové skutečnosti, oznámit *POS* na telefonní číslo: 602 438 599 nebo v mimopracovní době na telefonní číslo 238 462 690.

### III. Práce v objektech a odstraňování objektů

1. Stavebník, nebo jím pověřená třetí osoba, je povinen před zahájením jakýchkoliv prací v budovách a jiných objektech, kterými by mohl ohrozit stávající *SEK*, prokazatelně kontaktovat *POS* a zajistit u společnosti *Česká telekomunikační infrastruktura a.s.* bezpečné odpojení *SEK*.
2. Při provádění činností v budovách a jiných objektech je stavebník, nebo jím pověřená třetí osoba, povinen v souladu s právními předpisy, technickými a odbornými normami (včetně doporučených), správnou praxí v oboru stavebnictví a technologickými postupy provést mimo jiné průzkum vnějších i vnitřních vedení *SEK* na omítce i pod ní.

### IV. Součinnost stavebníka při přípravě stavby

1. Pokud činností stavebníka, nebo jím pověřené třetí osoby, k níž je třeba povolení správního orgánu dle zvláštního právního předpisu, dojde k ohrožení či omezení *SEK*, je stavebník, nebo jím pověřená třetí osoba, povinen kontaktovat *POS* a předložit zakreslení *SEK* do příslušné dokumentace stavby (projektové, realizační, koordinační atp.).
2. V případě, že pro činnosti stavebníka, nebo jím pověřené třetí osoby, není třeba povolení správního orgánu dle zvláštního právního předpisu, je stavebník, nebo jím pověřená třetí osoba, povinen předložit zakreslení trasy *SEK* i s příslušnými kótami do zjednodušené dokumentace (katastrální mapa, plánec), ze které bude zcela patrná míra dotčení *SEK*.

3. Při projektování stavby, rekonstrukce či přeložky vedení a zařízení silových elektrických sítí, elektrických trakcí vlaků a tramvají, nejpozději však před zahájením správního řízení ve věci povolení stavby, rekonstrukce či přeložky vedení a zařízení silových elektrických sítí, elektrických trakcí vlaků a tramvají, je stavebník, nebo jím pověřená třetí osoba, povinen provést výpočet rušivých vlivů, zpracovat ochranná opatření a předat je POS.

4. Při projektování stavby, při rekonstrukci, která se nachází v ochranném pásmu radiových tras společnosti Česká telekomunikační infrastruktura a.s. a překračuje výšku 15 m nad zemským povrchem, a to včetně dočasných objektů zařízení staveniště (jeřáby, konstrukce, atd.), nejpozději však před zahájením správního řízení ve věci povolení takové stavby, je stavebník nebo jím pověřená třetí osoba, povinen kontaktovat POS. Ochranné pásmo radiových tras v šíři 50m je zakresleno do situačního výkresu. Je tvořeno dvěma podélnými pruhy o šíři 25 m po obou stranách radiového paprsku v celé jeho délce, resp. 25 m kruhem kolem vysílacího radiového zařízení.

5. Pokud se v zájmovém území stavby nachází podzemní silnoproudé vedení (NN) společnosti Česká telekomunikační infrastruktura a.s. je stavebník, nebo jím pověřená třetí osoba, před zahájením správního řízení ve věci povolení správního orgánu k činnosti stavebníka, nebo jím pověřené třetí osoby, nejpozději však před zahájením stavby, povinen kontaktovat POS.

6. Pokud by navrhované stavby (produktovody, energovody aj.) svými ochrannými pásmy zasahovaly do prostoru stávajících tras a zařízení SEK, či do jejich ochranných pásem, je stavebník, nebo jím pověřená třetí osoba, povinen realizovat taková opatření, aby mohla být prováděna údržba a opravy SEK, a to i za použití mechanizace, otevřeného plamene a podobných technologií.

#### V. Křížení a souběh se SEK

1. Stavebník, nebo jím pověřená třetí osoba, je povinen v místech křížení PVSEK se sítěmi technické infrastruktury, pozemními komunikacemi, parkovacími plochami, vjezdy atp. ukládat PVSEK v zákonných předpisy stanovené hloubce a chránit PVSEK chráničkami s přesahem minimálně 0.5 m na každou stranu od hrany křížení. Chráničku je povinen utěsnit a zamezit vnikání nečistot.

2. Stavebník nebo jím pověřená třetí osoba, je výslovně srozuměn s tím, že v případě, kdy hodlá umístit stavbu sjezdu či vjezdu, je povinen stavbu sjezdu či vjezdu umístit tak, aby metalické kabely SEK nebyly umístěny v hloubce menší než 0,6 m a optické nebyly umístěny v hloubce menší než 1 m.

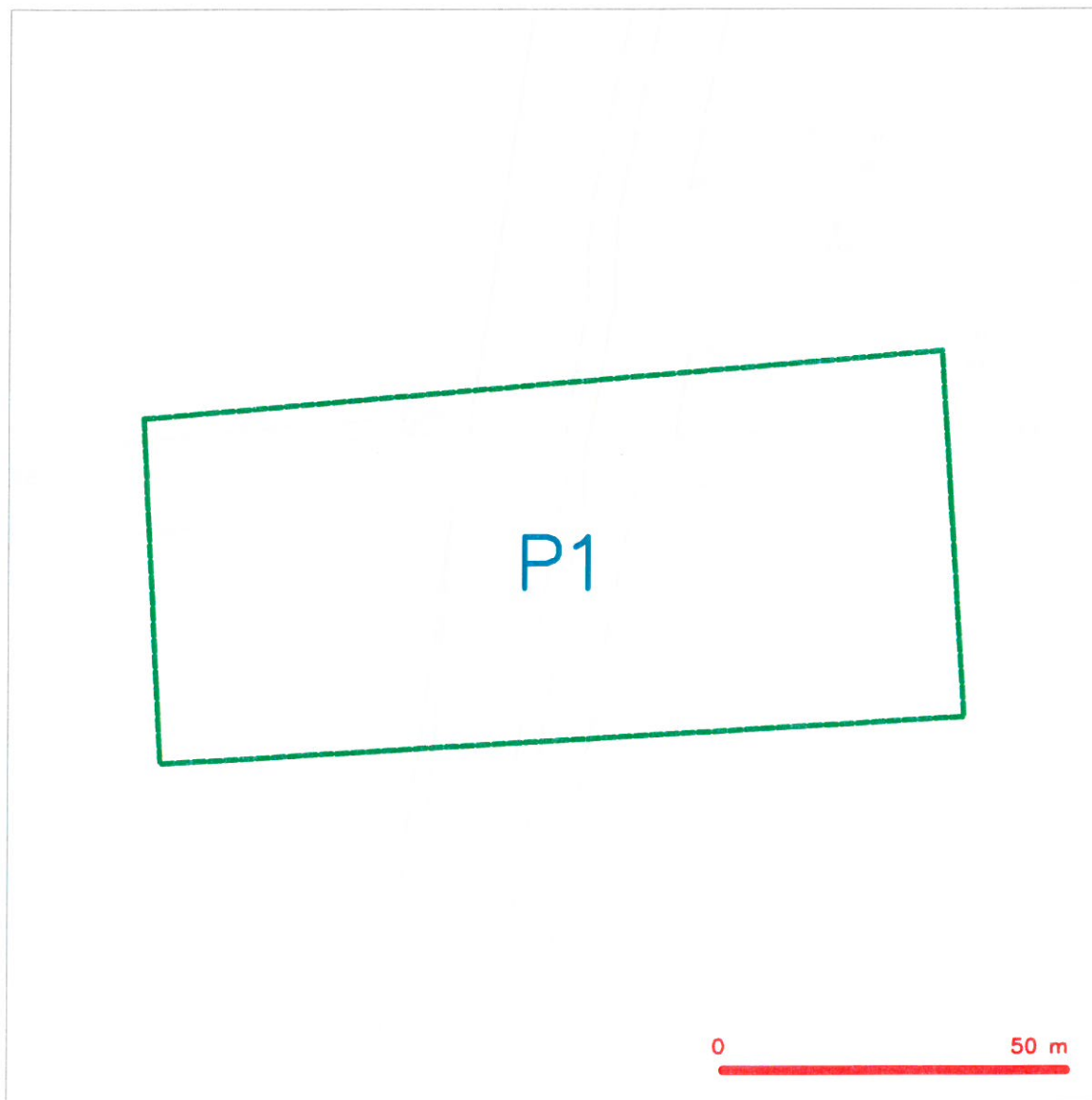
3. Stavebník, nebo jím pověřená třetí osoba, je povinen základy (stavby, opěrné zdi, podezdívky apod.) umístit tak, aby dodržel minimální vodorovný odstup 1,5 m od krajního vedení, případně kontaktovat POS.

4. Stavebník, nebo jím pověřená třetí osoba, není oprávněn trasy PVSEK znepřístupnit (např. zabetonováním).

5. Stavebník, nebo jím pověřená třetí osoba, je při křížení a souběhu stavby nebo sítě technické infrastruktury s kabelovodem povinen zejména:

- pokud plánované stavby nebo trasy sítě technické infrastruktury budou umístěny v blízkosti kabelovodu ve vzdálenosti menší než 2 m nebo při křížení kabelovodu ve vzdálenosti menší než 0,5 m nad nebo kdekoliv pod kabelovodem, předložit POS zakreslení v příčných řezech,
- do příčného řezu zakreslit také profil kabelové komory v případě, kdy jsou sítě technické infrastruktury či stavby umístěny v blízkosti kabelové komory ve vzdálenosti menší než 2 m,
- neumísťovat nad trasou kabelovodu v podélném směru sítě technické infrastruktury,
- předložit POS vypracovaný odborný statický posudek včetně návrhu ochrany tělesa kabelovodu pod stavbou, ve vjezdu nebo pod zpevněnou plochou,
- nezakrývat vstupy do kabelových komor, a to ani dočasně,
- projednat s POS, nejpozději ve fázi projektové přípravy, jakékoliv výkopové práce, které by mohly být vedeny v úrovni či pod úrovní kabelovodu nebo kabelové komory a veškeré případy, kdy jsou trajektorie podvrtné a protlaků ve vzdálenosti menší než 1,5 m od kabelovodu.

## SITUAČNÍ VÝKRES - ZÁJMOVÉ ÚZEMÍ



## LEGENDA

	hranice zájmového území k vyjádření
	NV přípojka, území s NV přípojkou CETIN
	zaměřený průběh metalického kabelu
	zaměřený průběh optického kabelu, HDPE trubky, nebo současně optického a metalického kabelu
	nezaměřený průběh metalického kabelu
	nadzemní síť
	nezaměřený průběh optického kabelu, HDPE trubky, nebo současně optického a metalického kabelu
	radiální síť, ochranné pásmo nadzemní sítě
	nadzemní síť
	neprerodová síť
	podzemní síť
	síť s NV
	kollektor, kanalizace

Česká telekomunikační infrastruktura a.s.  
Olšanská 2681/6  
130 00 Praha 3  
DIČ: CZ04084063  
96





PRO SPOLEČNÉ ZÁŽITKY

Vyřizuje: Dundáček Petr  
E-mail: petr.dundacek@t-mobile.cz

Ing. Pavel Kurečka MOSTY s.r.o. Iveta Sýkorová U Studia 70030 Ostrava2764613
--

Naše značka: E39426/17

V Praze dne: 12.11.2017

**Vyjádření a stanovení podmínek pro udělení souhlasu s umístěním stavby v ochranném pásmu sítě technické infrastruktury ( TI ) společnosti T-Mobile Czech Republic a.s.**

Vydané podle § 101 ZÁKONA Č. 127/2005 Sb., o elektronických komunikacích a o změně některých souvisejících zákonů ( zákon o elektronických komunikacích – dále jen ZEK ), ve znění pozdějších předpisů a §161 zákona č. 183/2006 Sb., o územním plánování a stavebním řádu ( stavební zákon) či dle dalších příslušných právních předpisů

**Věc: Most ev.č. 07-27-01 přes potok Lutyňka v Bohumíně-Skrečoni**

Stupeň: Sloučené územní a stavební řízení

Na základě předložených projektových podkladů dáváme **souhlasné stanovisko k vydání Územního souhlasu / rozhodnutí (Stavebního povolení) a následně souhlas s realizací stavby.**

Dle předložených dokladů nedojde ke kolizi s technickou infrastrukturou společnosti **T-Mobile Czech Republic a.s.**

Toto stanovisko má platnost 1 rok.

Vydané stanovisko nelze prodloužit. Po uplynutí platnosti zadejte žádost o nové stanovisko.

**T-Mobile**  
T-Mobile Czech Republic a.s.  
Tomáčkova 2144/1  
148 00 Praha 4  
IČ 649 49 681, DIČ CZ64949681



.....  
Ochrana sítí  
Technologický úsek



Příloha č. 1

**Rekapitulace žádosti o vyjádření k existenci sítě elektronických komunikací**

Číslo žádosti: E39426/17  
Název stavby /akce: Most ev.č. 07-27-01 přes potok Lutyňka v Bohumíně-Skrečoni  
Datum podání žádosti: 12.11.2017  
Důvod žádosti: Sloučené územní a stavební řízení  
Popis jiného důvodu žádosti:

Projekt řeší opravu mostu ev.č. 07-27-01, který je v nevyhovujícím stavebním stavu. Stávající nosná konstrukce bude zachována a bude na ní zhotovena nová nosná konstrukce – ŽB monolitická deska s novou konstrukcí vozovky, římsami a mostním zábradlím. Zatížitelnost mostu po opravě bude 15 tun.  
Realizace stavby je plánována v r. 2018.

Poznámka:

Měsíc zahájení a ukončení stavby je jen hrubý odhad.

**Žadatel**

Firma / organizace: Ing. Pavel Kurečka MOSTY s.r.o.  
IČ: 27764613  
DIČ: CZ27764613  
Kontaktní osoba: Iveta Sýkorová  
Adresa: U Studia  
Město / obec: Ostrava  
PSČ: 70030  
Stát: 27764613  
E-mail: sykorova@mostykurecka.cz  
Telefonní číslo: 597494176

**Stavebník**

Firma / organizace: Město Bohumín, MěÚ  
Kontaktní osoba: Iveta Sýkorová  
Adresa: Masarykova 158  
Město / obec: Bohumín  
PSČ: 73581  
Stát: 27764613  
E-mail: sykorova@mostykurecka.cz  
Telefonní číslo: 597494176

**Stavba**

Výška nad terénem (metry): 0 m  
Projektant: Ing. Pavel Kurečka MOSTY s.r.o.  
Druh stavby: Infrastruktura  
Hodnota projektu: 0 mil. Kč  
Měsíc zahájení stavby: 10/2018  
Měsíc ukončení stavby: 03/2019

**Odeslání stanoviska**

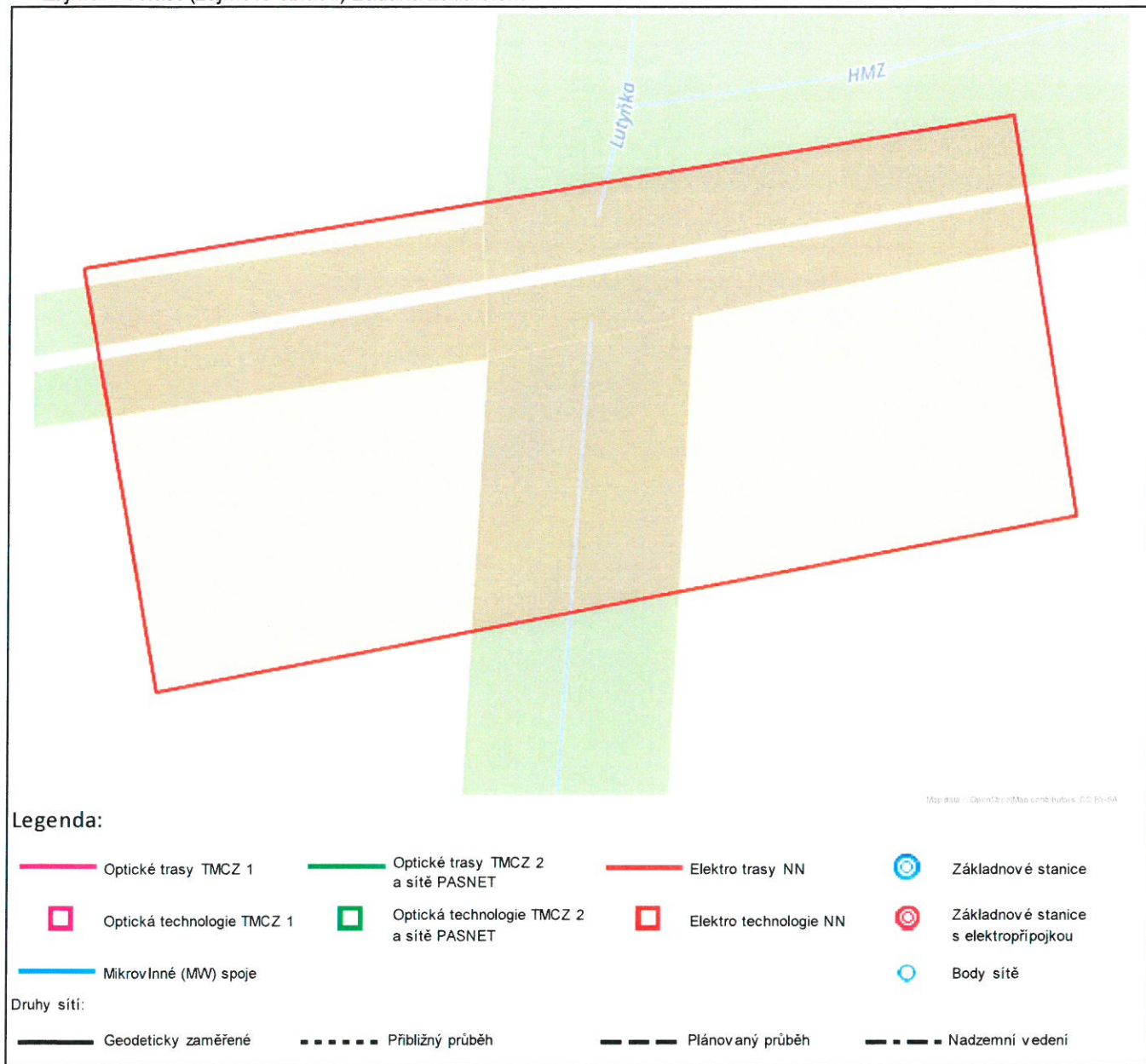
E-mail: sykorova@mostykurecka.cz



Příloha č. 2

## Situační plán

Zájmová oblast (zájmové oblasti) zadaná žadatelem



Geometrie zájmové oblasti (zájmových oblastí) žádosti ve formátu WKT a souřadnicovém systému S-JTSK. Zkopírováním textu lze geometrii zobrazit v jakémkoli softwaru podporujícím formát WKT.

GEOMETRYCOLLECTION(POLYGON((-463243.962923498 -1091461.60691094,-463120.997585885

-1091451.96158781,-463116.955329741 -1091504.7278309,-463238.837479224 -1091517.54896771,-463243.962923498

-1091461.60691094)))



E 12-11-2017

Ing. Pavel Kurečka MOSTY s.r.o.  
Iveta Sýkorová  
U Studia 2654/33  
700 30 Ostrava - Zábřeh



7/7

V Praze, 12.11.2017

Naše zn.: **171112-090861595**

Věc: vyjádření k žádosti k akci "**Most ev.č. 07-27-01 přes potok Lutyňka v Bohumíně-Skrečoni**"

Sdělujeme Vám, že společnost Vodafone Czech Republic a.s., se sídlem Praha 5, náměstí Junkových 2, IČ: 25788001, zapsaná dne 13.8. 1999 v obchodním rejstříku vedeném Městským soudem v Praze pod spisovou značkou B.6064 na základě předložené dokumentace ze dne **12.11.2017**

#### **souhlasí s realizací projektu.**

Ve vámi zadaném zájmovém území a v uvedené výšce (výška stavby: 0 m, výška jeřábu: 0 m) se nenachází žádné podzemní ani nadzemní vedení naší společnosti.

Platnost vyjádření je **1 rok** od data vydání.

S pozdravem

v.z. Ing. Ivana Glosová  
Vodafone Czech Republic a.s.  
Technická 23  
616 00 Brno

  
Vodafone Czech Republic a.s.  
náměstí Junkových 2, 155 00 Praha 5  
IČO: 25788001, DIČ: CZ25788001  
tel.: 775 971 111 fax: 775 971 190

Tel.: 608 014 915  
E-mail: east@vodafone.cz

#### **Seznam příloh/přiložených souborů:**

Zadost\_171112-090861595.pdf

# Žádost o vyjádření k existenci sítě č. 171112-090861595

7/2

## Identifikační údaje žadatele / stavebníka

Typ: Právnícká osoba  
IČO: 27764613  
Firma: Ing. Pavel Kurečka MOSTY s.r.o.  
Jméno: Iveta  
Příjmení: Sýkorová  
E-mail: sykorova@mostykurecka.cz

## Adresa sídla/bydliště

Ulice: U Studia  
Č.p. (č.ev.) / č.o.: 2654 / 33  
Obec: Ostrava - Zábřeh  
PSČ: 70030


## Důvod žádosti o vyjádření

Název stavby: Most ev.č. 07-27-01 přes potok Lutyňka v Bohumíně-Skrečoni  
Typ stavby: Ostatní  
Stupeň žádosti: DÚR+DSP (Dokumentace pro společné územní rozhodnutí a stavební povolení)  
Žadatelovo označení: Bohumín-Červín PD  
Popis stavby / doplňující informace: Projekt řeší opravu mostu ev.č. 07-27-01, který je v nevyhovujícím stavebním stavu. Stávající nosná konstrukce bude zachována a bude na ní zhotovena nová nosná konstrukce – ŽB monolitická deska s novou konstrukcí vozovky, římsami a mostním zábradlím. Zatížitelnost mostu po opravě bude 15 tun.  
Realizace stavby je plánována v r. 2018.  
Podzemní stavba a zpevněná plocha: Ano  
Výška stavby: 0 m  
Výška jeřábu: 0 m  
Seznam příloh: Celková situace.pdf  
zájmové území.pdf



## Zájmové území

Kresba 1:



Dotčené KÚ:

Skřečůň (748871)

Datum: 12.11.2017

Zadáno: <https://www.zadostovyjadreni.cz/vodafone/>

Informace podle zákona č. 127/2005 Sb., o elektronických komunikacích, č. 101/2000 Sb., o ochraně osobních údajů a o změně některých zákonů a dalšími souvisejícími právními předpisy.

Společnost Position s.r.o., se sídlem Londýnská 665/45, 120 00 Praha 2, IČ 26422816, zapsaná v obchodním rejstříku vedeném Městským soudem v Praze, oddíl C, vložka 81053 („Position“) a společnost Vodafone Czech Republic s., se sídlem nám. Junkových 2808/2, 155 00 Praha 5, IČ 25788001, zapsaná v obchodním rejstříku vedeném Městským soudem v Praze, oddíl B, vložka 6064 („Vodafone“) Vás tímto informují, že shromážděné osobní údaje v rozsahu Vaše jméno, příjmení, bydliště, e-mailová adresa a telefonní číslo bude Position a Vodafone zpracovávat za účelem jejich použití při realizaci povinností v souvislosti se žádostí o stanovisko nebo vyjádření pro řízení podle zákona č. 183/2006 Sb., o územním plánování a stavebním řádu (stavební zákon), a to automatizovaným způsobem nebo v tištěné podobě s tím, že Vaše osobní údaje nebudou zpřístupněny jiným osobám. Vaše osobní údaje poskytujete dobrovolně.

Dále Vás informujeme o Vašem právu žádat o vysvětlení popř. o odstranění nežádoucího stavu, především domníváte-li se, že jsou Vaše osobní údaje zpracovávány v rozporu s ochranou Vašeho soukromého a osobního života nebo v rozporu se zákonem.



Ing. Pavel Kurečka MOSTY s.r.o.

U Studia 33

70030 Ostrava

Váš dopis značky / ze dne	Naše značka	Vyřizuje	Místo odeslání / dne
/ 08.11.2017	UPTS/OS/181886/2017	Dáša Houžvičková	Praha / 16.11.2017

**Věc: Vyjádření k existenci podzemních sítí spol. České Radiokomunikace, a.s.**

Účel: Spojené územní a stavební řízení

**Akce: Most ev.č. 07-27-01 přes potok Lutyňka v Bohumíně - Skřečoni**

K Vaší žádosti Vám po prošetření aktuálního stavu našich podzemních sítí sdělujeme, že na Vámi vyznačeném území nedojde ke styku s žádným podzemním vedením/zařízením v naší správě.

**Z hlediska stávající zájmu Českých Radiokomunikací a.s. nemáme ke shora uvedenému záměru žádné námitky či připomínky.**

S pozdravem

Za správnost:

České Radiokomunikace a.s.  
Skokanská 2117/1  
169 00 Praha 6  
(54)

Ing. Houžvička Tomáš  
Senior specialista ATP

Příloha: Daňový doklad

**Platnost tohoto vyjádření je jeden rok od data vystavení, tj. do 16.11.2018**

PIN: 4241

Úhradu částky za vyjádření provedte na účet Českých Radiokomunikací, a.s. Číslo účtu Českých Radiokomunikací, a.s. vč. variabilního symbolu naleznete na přiloženém Zjednodušeném daňovém dokladu.



Rio Media a.s.

Kovanecká 2124/30, 190 00 Praha 9



Připojení k internetu



Kabelová televize



Hlasové služby

Vaše žádost  
ze dne: 8. 11. 2017  
Naše zn.: VYJRIO-2017-00999-01  
Vyřizuje: Milan Kužela  
Tel.: 212 270 244  
E-mail: milan.kuzela@riomedia.cz

Ing. Pavel Kurečka MOSTY s.r.o.  
Iveta Sýkorová  
U Studia 2654/33  
700 30 Ostrava

Datum: 9. 11. 2017

## Vyjádření k existenci sítí

**Akce: Most ev.č. 07-27-01 přes potok Lutyňka v Bohumíně - Skřečoni**

Vážená paní, vážený pane,

na základě Vaší žádosti Vám sdělujeme, že ve Vámi vyznačeném zájmovém území se nenacházejí žádné sítě a zařízení, které jsou v našem majetku či správě. K Vaší akci nemáme námitek.

S pozdravem

RIO Media a.s.  
Kovanecká 2124/30  
190 00, Praha 9 @

Bc. Milan Kužela

specialista tech. dokumentace

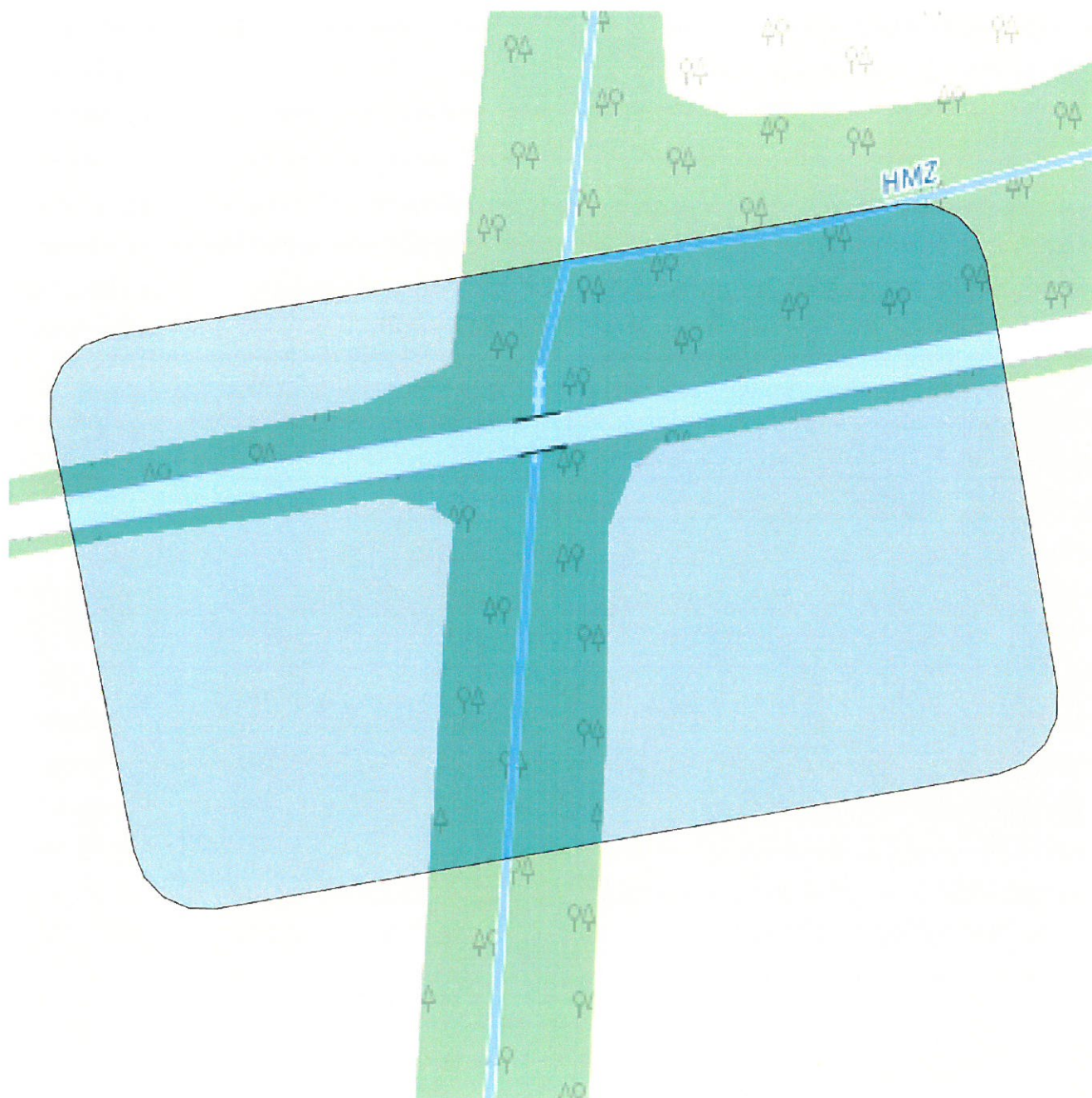
**Platnost tohoto vyjádření je 1 rok od data vyhotovení!**

**Přílohy:** 1x zakresl předmětného zájmového území

Upozorňujeme, že zpracovatel nenese odpovědnost za škody, které by mohly vzniknout nesprávně či neúplně poskytnutými údaji včetně nesprávného či neúplného zakreslu zájmového území. Žadatel bere na vědomí, že budou-li spolu s tímto vyjádřením poskytnuta jakákoliv data o naší síti, jsou tato data považována za důvěrná a smí být použita pouze k účelu, pro který byla poskytnuta (nejčastěji ve věci spojené se zpracováním projektové dokumentace, získáním povolení od stavebního úřadu a realizací stavební akce). Případná námi poskytnutá data není povoleno používat k jiným účelům (zejména rozmnožovat a půjčovat, prodávat či pronajímat třetím stranám, používat jako zdroj pro své informační systémy, ani je používat jako podklad při projektování jiných staveb).



# **Příloha č.1: Zákres zájmového území k vyjádření zn.VYJRIO-2017-00999-01**



## **Legenda:**

	Rozsah zájmového území		Optická trasa vedená vnitřkem domu
	Zemní optické vedení, zaměřené		Zemní koaxiální vedení, zaměřené
	Zemní optické vedení, nezaměřené		Zemní koaxiální vedení, nezaměřené
	Nadzemní optické vedení (převěs)		Nadzemní koaxiální vedení (převěs)
	Optická trasa v kolektoru / kabelovodu		Koaxiální trasa v kolektoru / kabelovodu
	Cizí zemní trasa, v níž jsou pronajmuté optické kabely		Koaxiální trasa vedená vnitřkem domu
	Cizí nadzemní trasa, v níž jsou pronajmuté optické kabely		Směrový radioreléový spoj
	Cizí kolektorová trasa, v níž jsou pronajmuté optické kabely		

27764613

**Sekce ekonomická a majetková Ministerstva obrany**  
**odbor ochrany územních zájmů**

Tychonova 1, Praha 6, PSČ 160 01, datová schránka hjyaavk

Sp.zn.: 79222/2017-8201-OÚZ-BR  
MO 247224/2017-8201

Brno 23. listopadu 2017

Ing. Pavel Kurečka MOSTY s.r.o.  
U Studia 2654/33  
700 30 Ostrava - Zábřeh

**Most ev.č. 07-27-01 přes potok Lutyňka v k.ú. Skřečůň**

Ve smyslu § 175 zákona č.183/2006 Sb. o územním plánování a stavebním řádu (stavební zákon) a zákona č.222/1999 Sb. o zajišťování obrany České republiky v platných zněních a v souladu s rezortními předpisy (na teritoriu okresů Brno-město, Brno-venkov, Blansko, Břeclav, Hodonín, Kroměříž, Prostějov, Třebíč, Uherské Hradiště, Vyškov, Zlín, Znojmo a Bruntál, Frýdek-Místek, Jeseník, Karviná, Nový Jičín, Olomouc, Opava, Ostrava, Přerov, Šumperk, Vsetín) bylo provedeno vyhodnocení výše uvedené akce.

**Ministerstvo obrany**

jednající oddělením ochrany územních zájmů Brno odboru ochrany územních zájmů Sekce ekonomické a majetkové, jako věcně a místně příslušným ve smyslu zákona č. 222/1999 Sb., jehož jménem jedná vrchní referent oddělení ochrany územních zájmů Brno odboru ochrany územních zájmů Sekce ekonomické a majetkové Ministerstva obrany Marie Šlézarová v souladu s Rozkazem ministra obrany č. 39/2011 Věstníku MO-Zabezpečení výkonu působnosti MO ve věcech územního plánování a stavebního řádu v platném znění,

**vydává závazné stanovisko.**

Daná akce není v rozporu se zájmy Ministerstva obrany vymezenými dle § 175 zákona č. 183/2006 Sb.

V řešené lokalitě akce neevidujeme inženýrské sítě a podzemní telekomunikační vedení ve vlastnictví Ministerstva obrany.

Souhlasíme s akcí tak, jak byla doložena v písemné a grafické dokumentaci.

10/2

Závazné stanovisko Ministerstva obrany je platné 2 roky a musí být vyžádáno znovu nebude-li během této doby stavba zahájena nebo dojde-li ke změnám v umístění, výšce nebo rozsahu stavby.


Kontaktní osoba: Šlézarová, tel. 973402778

Adresa pro doručování:

Sekce ekonomická a majetková MO,  
odbor ochrany územních zájmů,  
oddělení ochrany územních zájmů Brno  
Svatoplukova 2687/84, PSČ 662 10 Brno  
IČO: 60162694

Marie Šlézarová  
vrchní referent





# KRAJSKÝ ÚŘAD

MORAVSKOSLEZSKÝ KRAJ

Odbor životního prostředí a zemědělství

28. října 117, 702 18 Ostrava

Elektronický podpis - 8.2.2018



Certifikát autora podpisu :

Jméno : Ing. Dana Kusová  
Vydal : PostSignum Qualified C...  
Platnost do : 16.5.2018

Váš dopis zn.: 017/MV/2018  
Ze dne: 2018-01-15  
Čj: MSK 9230/2018  
Sp. zn.: ŽPZ/2476/2018/Bal  
208.2 V5  
Vyřizuje: Ing. Jana Balonová  
Telefon: 595 622 993  
Fax: 595 622 596  
E-mail: posta@msk.cz  
Datum: 2018-02-08

Ing. Pavel Kurečka MOSTY s.r.o.  
U Studia 33  
700 30 Ostrava – Zábřeh

## Stanovisko a sdělení k záměru „Most ev. č. 07-27-01 přes potok

### Lutyňka v Bohumíně -Skřečoni“

Krajský úřad Moravskosleského kraje, odbor životního prostředí a zemědělství (dále jen „krajský úřad“), jako věcně a místně příslušný správní orgán podle § 29 odst. 1 zákona č. 129/2000 Sb., o krajích (krajské zřízení), ve znění pozdějších předpisů, a podle dále uvedených ustanovení zvláštních zákonů, postupem také podle části čtvrté zákona č. 500/2004 Sb., správního řádu, ve znění pozdějších předpisů (dále jen „správní řád“), na základě žádosti podané dne 15.1.2018 vydává níže uvedené stanovisko a sdělení k záměru „Most ev. č. 07-27-01 přes potok Lutyňka v Bohumíně -Skřečoni“, jehož předmětem je oprava mostu přes potok Lutyňka na ulici Větrná v Bohumíně – Skřečoni. Na stávající nosné konstrukci mostu bude zhotovena nová nosná konstrukce, prodloužená do předpolí mostu. Záměr je situován na pozemcích parc. čísla 2012/1, 2303/5, 2303/6, 2303/7, 2367, 2368, 2380, 2407, 2409, 2410/1, 2410/2 v k.ú. Skřečonoň. Žadatel: Město Bohumín, Masarykova 158, 735 81 Bohumín; IČO: 00297569.

### Stanovisko

#### z hlediska zákona č. 114/1992 Sb., o ochraně přírody a krajiny, ve znění pozdějších předpisů:

„Krajský úřad, posouzením žádosti ve smyslu § 45i výše uvedeného zákona dospěl k závěru, že předložený záměr „Most ev. č. 07-27-01 přes potok Lutyňka v Bohumíně-Skřečoni“ realizovaný na pozemcích parc. čísla 2012/1, 2303/5, 2303/6, 2303/7, 2367, 2368, 2380, 2407, 2409, 2410/1, 2410/2 v k.ú. Skřečonoň, obec Bohumín nemůže mít samostatně nebo ve spojení s jinými koncepcemi nebo záměry významný vliv na příznivý stav předmětu ochrany nebo celistvost evropsky významných lokalit, nebo ptačích oblastí.“

### Sdělení

#### z hlediska zákona č. 100/2001 Sb., o posuzování vlivů na životní prostředí a o změně některých souvisejících zákonů (zákon o posuzování vlivů na životní prostředí), ve znění pozdějších předpisů:

„Krajský úřad posoudil předložený záměr z hlediska působnosti zákona č. 100/2001 Sb., o posuzování vlivů na životní prostředí, ve znění pozdějších předpisů (dále jen „zákon o posuzování vlivů na životní prostředí“)



17/2

a ve smyslu § 2 tohoto zákona sděluje, že předložený záměr není předmětem posuzování ve smyslu zákona o posuzování vlivů na životní prostředí.

### Odůvodnění:

Krajský úřad obdržel dne 15.1.2018 žádost o posouzení předloženého záměru „Most ev. č. 07-27-01 přes potok Lutyňka v Bohumíně -Skřečoni“ z hlediska působnosti zákona o posuzování vlivů na životní prostředí, žadatel: Město Bohumín, Masarykova 158, 735 81 Bohumín; IČO: 00297569, zastoupený na základě plné moci zmocněncem: Ing. Pavel Kurečka MOSTY s.r.o., U Studia 33, 700 30 Ostrava – Zábřeh; IČO: 27764613. Záměr byl popsán v projektové dokumentaci pro územní rozhodnutí a stavební povolení z 01/2018.

Krajský úřad se po seznámení s předloženými podklady zabýval ve smyslu § 37 odst. 1 správního řádu také posouzením vlivu předmětného záměru na evropsky významné lokality nebo ptačí oblasti podle § 45i odst. 1 zákona o ochraně přírody a krajiny.

Krajský úřad jako orgán ochrany přírody vydal předmětné stanovisko k danému záměru v uvedeném znění. Předmětem záměru je oprava mostu přes potok Lutyňka na ulici Větrná v Bohumíně – Skřečoni. Na stávající nosné konstrukci mostu bude zhotovena nová nosná konstrukce, prodloužená do předpolí mostu. Opravou bude životnost mostu prodloužena o 15 let.

Z předložených podkladů vyplývá, že pozemky parc. čísla 2303/5, 2303/7 a 2380 jsou hranicí severní části (severního segmentu) Ptačí oblasti Heřmanský Stav – Odra – Poolší (dále jen „PO H-O-P“), vymezené nařízením vlády č. 165/2007 ze dne 4. června 2007, s účinností od 1. 6. 2008 a evropsky významné lokality Niva Olše – Věřňovice (CZ0813457) (dále jen „EVL Niva Olše Věřňovice“). Z pohledu možného dotčení předmětů ochrany PO, lze konstatovat následující. Životním prostředím bukáčka malého jsou rybníky s hustými břehovými porosty, bažiny, rákosiny a hustě zarostlé břehové porosty pomalu tekoucích vod. Významnými lokalitami jsou zavodněné štěrkopískovny a důlní propadliny s litorálními porosty. Vhodným stanovištěm jsou rovněž soustavy malých rybníčků se společnými hrázi, s ponechaným litorálem bez zásahu a navazujícími keřovými porosty (vrby a olše). Ledňáček říční je stálý nebo přelétavý pták, který vyhledává čistší, pomalu tekoucí nebo stojaté vody. Nezbytná je přítomnost hlinitých nebo písčitých břehů, kde si vyhrabává nory k hnízdění. Hnízdním prostředím slavíka modráčka jsou podmáčená místa v nížinách v blízkosti vodních ploch, porostlá rákosem, ostřicemi a křovinatými vrby. Cílem ochrany ptačí oblastí je zachování a obnova ekosystémů významných pro stanovené druhy ptáků v jejich přirozeném areálu rozšíření a zajištění podmínek pro zachování populací těchto druhů ve stavu příznivém z hlediska ochrany.

Předmětem ochrany EVL Niva Olše Věřňovice jsou evropsky významné druhy kuňka žlutobřichá (*Bombina variegata*) a páchník hnědý (*Osmoderma eremita*). Z pohledu možného dotčení předmětů ochrany EVL Niva Olše Věřňovice lze konstatovat, že charakter záměru (oprava mostu) není považováno za činnost, která by mohla negativně ovlivnit populaci kuňky žlutobřiché a páchníka hnědého.

Ve vztahu k charakteru záměru, jeho rozsahu a samotnému umístění lze s ohledem na biologické a ekologické nároky předmětných výše uvedených druhů, lze konstatovat, že plánovaný záměr nemůže mít na výše uvedené předměty ochrany PO a EVL Niva Olše Věřňovice významný vliv. Realizací záměru v dané lokalitě budou nadále zachovány ekosystémy významné pro výše uvedené předměty ochrany v jejich přirozeném areálu rozšíření a budou nadále zajištěny podmínky pro zachování populací těchto druhů ve stavu příznivém z hlediska ochrany. Záměrem tedy nedojde k ovlivnění předmětů ochrany a ani nebude narušena celistvost evropsky významné lokality ani ptačí oblasti. Přímé i dálkové vlivy záměru na ostatní evropsky významné lokality a ptačí oblasti lze s ohledem na charakter, rozsah a umístění záměru rovněž vyloučit.

Krajský úřad při posouzení vycházel z národního seznamu evropsky významných lokalit, který je stanoven nařízením vlády č. 318/2013 Sb., o stanovení národního seznamu evropsky významných lokalit, a z nařízení vlády, kterými jsou ve smyslu § 45e zákona o ochraně přírody a krajiny stanoveny ptačí oblasti.

Krajský úřad na základě předložených podkladů, stanoviska orgánu ochrany přírody vylučujícího vliv na příznivý stav předmětu ochrany nebo celistvost evropsky významné lokality nebo ptačí oblasti, posoudil záměr ve smyslu § 2 a § 4 tohoto zákona a vydal výše uvedené sdělení, že záměr nenaplnuje ustanovení § 4 tohoto zákona a není tedy předmětem posuzování dle zákona o posuzování vlivů na životní prostředí.

#### Poučení:


Proti tomuto stanovisku a sdělení nelze podat odvolání.

Toto stanovisko a sdělení nenahrazuje koordinované závazné stanovisko, vyjádření dalších dotčených orgánů státní správy ani příslušná povolení dle zvláštních právních předpisů.

#### Další sdělení:

Krajský úřad, dále příslušný dle § 77a odst. 4 zákona o ochraně přírody a krajiny, v souladu s § 90 odst. 18 zákona o ochraně přírody a krajiny sděluje, že záměr na pozemku parc. č. 2380 v k. ú. Skřečůň zasahuje do přírodní památky Niva Olše Věřňovice, která byla vyhlášena nařízením Moravskoslezského kraje ze dne 3. 12. 2013 o zřízení přírodní památky Niva – Olše – Věřňovice (dále jen „PP“). V bližších ochranných podmínkách PP jsou uvedeny zásahy, které je možné provádět jen se souhlasem orgánu ochrany přírody. Z předložené průvodní a souhrnné technické zprávy vyplývá, že na předmětné ploše bude umístěn násypový kužel, což je činnost, ve zvláště chráněném území, která je dle ust. § 44 odst. 3 zákona o ochraně přírody a krajiny vázána na souhlas orgánu ochrany přírody.

Ing. Dana Kučová  
vedoucí oddělení  
hodnocení vlivů na životní prostředí a lesního hospodářství



# KRAJSKÝ ÚŘAD

MORAVSKOSLEZSKÝ KRAJ

Odbor životního prostředí a zemědělství  
28. října 117, 702 18 Ostrava



Elektronický podpis - 27.11.2017

Certifikát autora podpisu :

Jméno : Ing. Dana Kučová  
Vydal : PostSignum Qualified C...  
Platnost do : 16.5.2018

Váš dopis zn.: 301/KK/2017  
Ze dne: 15. 11. 2017  
Čj: MSK 153202/2017  
Sp. zn.: ŽPZ/33240/2017/Šan  
250.4 S5  
Vyřizuje: Ing. Naděžda Šancerová  
Telefon: 595 622 597  
Fax: 595 622 396  
E-mail: posta@msk.cz  
Datum: 2017-11-24

Ing. Pavel Kurečka MOSTY s.r.o.  
U Studia 2654/33  
700 30 Ostrava-Zábřeh

## Sdělení k žádosti o závazné stanovisko z hlediska zákona č. 44/1988 Sb. o ochraně a využití nerostného bohatství (horní zákon)

Krajský úřad Moravskoslezského kraje, odbor životního prostředí a zemědělství (dále jen „krajský úřad“), jako příslušný správní orgán podle § 29 odst. 1 zákona č. 129/2000 Sb., o krajích (krajské zřízení), ve znění pozdějších předpisů, obdržel dne 15. 11. 2017 žádost žadatele: Ing. Pavel Kurečka MOSTY s.r.o., se sídlem U Studia 2654/33, 700 30 Ostrava-Zábřeh, o vyjádření z hlediska § 19 zákona č. 44/1988 Sb., o ochraně využití nerostného bohatství (horní zákon), ve znění pozdějších předpisů, k umístění stavby „Most ev. č. 07-27-01 přes potok Lutyňka v Bohumíně-Skrečoni“ na pozemcích parc. č. 2303/5, 2303/6, 2303/7, 2410/1, 2410/2, 2409, 2012/1, 2368, 2367, 2407, 2406, 2399, 2380, 2378/1 v katastrálním území Skrečoň, obec Bohumín.

Z předložených podkladů vyplývá, že se stavba podle „Mapy ložiskové ochrany-Moravskoslezský kraj“, vydané Ministerstvem životního prostředí a Českou geologickou službou-Geofond, nachází v chráněném ložiskovém území (dále jen „CHLÚ“) České části Hornoslezské pánve pro výhradní ložiska černého uhlí.

Podle rozhodnutí Ministerstva životního prostředí, o změně podmínek ochrany ložisek černého uhlí v části CHLÚ České části Hornoslezské pánve, č.j. 580/263c/ENV/09 ze dne 3. 7. 2009, se stavba nachází na ploše „N“ uvedeného CHLÚ, kde jsou veškeré stavby a zařízení nesouvisející s dobýváním realizovány bez zvláštních opatření proti účinkům poddolování.

K umístování staveb v předmětných plochách „N“ vydal krajský úřad v souladu s výše uvedeným rozhodnutím Ministerstva životního prostředí generální závazné stanovisko, č.j. MSK 131299/2014 ze dne 16. 10. 2014, které je trvale uloženo na místně příslušných stavebních úřadech. Povinnost žadatele o vydání územního rozhodnutí doložit závazné stanovisko daná § 19 odst. 2 horního zákona se považuje za předem splněnou.

Ing. Dana Kučová  
vedoucí oddělení  
hodnocení vlivů na životní prostředí a lesního hospodářství



# MĚSTSKÝ ÚŘAD BOHUMÍN

## ODBOR STAVEBNÍ

Masarykova 158  
735 81 Bohumín

Město Bohumín  
Masarykova č.p. 158  
Nový Bohumín  
735 81 Bohumín 1

Váš dopis zn.:

Ze dne:

Sp.zn.:

Č.j.:

Vyřizuje oprávněná úřední osoba:

Tel.

E-mail:

Datum:

MUBO/02601/2018/STAV/Ra

MUBO/11093/2018

Stošek Radim

596 092 137

stosek.radim@mubo.cz

13.03.2018

## KOORDINOVANÉ ZÁVAZNÉ STANOVISKO

Městský úřad Bohumín, stavební odbor, jako dotčený orgán příslušný podle § 136 zákona č. 500/2004 Sb., správní řád, ve znění pozdějších předpisů (dále jen "správní řád"), a podle dále uvedených ustanovení jednotlivých zvláštních zákonů, po posouzení žádosti, kterou dne 17.01.2018 podalo

**Město Bohumín, IČO 00297569, Masarykova č.p. 158, Nový Bohumín, 735 81 Bohumín 1, které zastupuje Ing. Pavel Kurečka MOSTY s.r.o., IČO 27764613, U Studia č.p. 2654/33, Zábřeh, 700 30 Ostrava 30**

(dále jen "žadatel"), ve věci:

**„Most ev. č. 07-27-01 přes potok Lutyňka v Bohumíně Skřečoni“  
obec Bohumín, m.č. Skřečeoň**

(dále jen "záměr") na pozemcích parc. č. **2012/1, 2303/5, 2303/6, 2303/7, 2367, 2368, 2380, 2407, 2409, 2410/1, 2410/2** v katastrálním území **Skřečeoň**, a po zkoordinování požadavků na ochranu dotčených veřejných zájmů, vydává podle ustanovení § 4 odst. 2 a 7 zákona č. 183/2006 Sb., o územním plánování a stavebním řádu (stavební zákon), ve znění pozdějších předpisů (dále jen "stavební zákon") a podle § 136 a § 149 odst. 1 správního řádu toto **koordinované závazné stanovisko** ve věci vydání územního rozhodnutí a stavebního povolení pro daný záměr, zahrnující:

1. **Závazná stanoviska odboru ochrany životního prostředí ze dne 05.03.2018 pod č.j. MUBO/02601/2018/ŽPS/PrT** jsou součástí přílohy tohoto koordinovaného závazného stanoviska.

Oprávněná osoba k vydání stanoviska: Ing. Tomáš Průšek, telefon: 596 092 240, e-mail: [prusek.tomas@mubo.cz](mailto:prusek.tomas@mubo.cz)

2. **Závazné stanovisko odboru rozvoje a investic, oddělení rozvoje a územního plánování pod zn. MUBO/03205/2018/RAI/Tř ze dne 13.2.2018** je přílohou tohoto koordinovaného závazného stanoviska

Oprávněná osoba k vydání stanoviska: Ing. Dalibor Třaskoš, telefon: 596 092 147, e-mail: [traskos.dalibor@mubo.cz](mailto:traskos.dalibor@mubo.cz)

a zahrnující úseky, které jako dotčený orgán hájí:

### 3. Doprava na pozemních komunikacích

Veřejné zájmy, které dotčený orgán hájí podle § 40 odst. 4 písm. d) zákona č. 13/1997 Sb., o pozemních komunikacích, ve znění pozdějších předpisů, **jsou záměrem dotčeny**. Záměr je možné uskutečnit za těchto podmínek:

- Pro omezení provozu na komunikaci a vedení dopravy po provozní komunikaci žadatel předloží návrh přechodného dopravního značení odsouhlaseného Policií ČR DI Karviná a požádá MěÚ Bohumín, odbor dopravy o stanovení přechodného dopravního značení pro realizaci předmětné stavby.
- V případě požadavku na změnu provozu na komunikaci žadatel předloží návrh místní úpravy dopravního značení odsouhlaseného Policií ČR DI Karviná a požádá MěÚ Bohumín, odbor dopravy o stanovení místní úpravy dopravního značení.

Odůvodnění:

Žadatel podal žádost o vydání koordinovaného stanoviska dotčeného orgánu, podle ustanovení § 136 odst. 1 písm. a) správního řádu, příslušného podle ustanovení § 40 odst. 4 písm. a) a odst. 5 písm. b) zákona č. 13/1997 Sb., o pozemních komunikacích.

Dotčený orgán výše uvedený záměr posoudil, přičemž sledoval, zda při provádění stavebních prací budou dotčeny jim chráněné zájmy.

Dotčený orgán neprováděl v rámci tohoto řízení samostatné ohledání na místě, jelikož jsou mu dostatečně známy místní poměry a předložená projektová dokumentace poskytovala dostatečný podklad pro vydání závazného stanoviska. Na základě výše uvedených skutečností, uplatňuje dotčený orgán ve stavebním řízení uvedené závazné stanovisko. Uplatněním závazného stanoviska obecního úřadu obce dochází k naplnění podmínek rozvoje a výstavby dopravních staveb ve svěřeném území a sledování ochrany dotčených pozemních komunikací před negativními vlivy, které by se stavbou mohly být spojeny.

Upozornění:

V souladu s ustanovením § 19 zákona č. 13/1997 Sb., o pozemních komunikacích pozemní komunikace pro staveništní dopravu budou udržovány v čistém a sjízdném stavu. V případě, že dojde k jejich poškození či znečištění v důsledku realizace stavby, je uživatel, který toto způsobil povinen závady bez průtahů odstranit a pozemní komunikaci uvést do původního stavu. Žádná z částí zařízení staveniště nesmí zasahovat do dopravního prostoru přilehlé komunikace a v rámci realizace stavby nedojde k mezení provozu na pozemních komunikacích.

Oprávněná osoba k vydání stanoviska: Bc. Petr Sobek, telefon: 596 092 203, e-mail: [sobek.petr@mubo.cz](mailto:sobek.petr@mubo.cz)

### 4. Památková péče

Veřejné zájmy, které dotčený orgán hájí podle § 29 odst. 2 zákona č. 20/1987 Sb., o státní památkové péči, ve znění pozdějších předpisů, **nejsou záměrem dotčeny**.

Odůvodnění:

Na pozemcích se nenachází kulturní památka ani ochranné pásmo KP, pro které je městský úřad dotčeným orgánem státní památkové péče ve smyslu ustanovení § 29 odst. 2 zákona č. 20/1987 Sb., o státní památkové péči, ve znění pozdějších předpisů.

Oprávněná osoba k vydání stanoviska: Ing. Marta Francúzová, telefon: 596 092 176, e-mail: [francuzova.marta@mubo.cz](mailto:francuzova.marta@mubo.cz)

**Odůvodnění:**

Dotčený orgán obdržel dne 17.01.2018 žádost o vydání stanoviska k uvedenému záměru. Podkladem pro vydání stanoviska byla předložená dokumentace záměru.

Popis záměru:

- Předmětem stavby je oprava mostku přes potok Lutyňka na ulici Větrná v Bohumíně - Skřečoni. Zatížitelnost mostu po opravě bude 15 tun. Na stávající nosné konstrukci mostu bude zhotovena nová nosná konstrukce, prodloužená do předpolí mostu. Šířkové uspořádání na mostě bude zachováno - šířka vozovky 3,5 m, volná šířka 4,20 m bez chodníku.
- Projektová dokumentace DÚR + DSP - Průvodní zpráva, Souhrnná technická zpráva, Situační výkresy, Výkresová dokumentace, fotodokumentace, plná moc, leden 2018,

Dotčený orgán záměr posoudil a zjistil požadavky na ochranu všech dotčených veřejných zájmů chráněných podle zvláštních právních předpisů. Požadavky na různých úsecích ochrany veřejných zájmů zkoordinoval a vydal toto **koordinované závazné stanovisko**.

**Poučení:**

Proti tomuto závaznému stanovisku se nelze odvolat. Nezákonné závazné stanovisko lze zrušit nebo změnit v přezkumném řízení. Podle § 149 odst. 1 správního řádu závazné stanovisko není samostatným rozhodnutím ve správním řízení. Obsah závazného stanoviska je závazný pro výrokovou část rozhodnutí stavebního úřadu.

MĚSTSKÝ ÚŘAD  
odbor stavební  
BOHUMÍN

Ing. Libor Radiňák  
vedoucí stavebního odboru

**Příloha:**

- Závazné stanovisko orgánu územního plánování ze dne 13.02.2018 pod zn.:MUBO/03205/2018/RAI/Tř.
- Stanovisko odboru ochrany životního prostředí ze dne 05.03.2018 pod č.j. MUBO/02601/2018/ŽPS/PrT.
- Sdělení zahrnující informace orgánů samosprávy

**Obdrží:**

Ing. Pavel Kurečka MOSTY s.r.o., U Studia č.p. 2654/33, Zábřeh, 700 30 Ostrava 30

**Příloha ke zn. MUBO/02601/2018/STAV/Ra****SDĚLENÍ**

zahrnující informace orgánů samosprávy.

Na stavbu: **Most ev. č. 07-27-01 přes potok Lutyňka v Bohumíně Skřečoni**

Parcelní číslo, katastrální území: **parc. č. 2012/1, 2303/5, 2303/6, 2303/7, 2367, 2368, 2380, 2407, 2409, 2410/1, 2410/2 v katastrálním území Skřečoni**

**Žadatel: Město Bohumín, IČO 00297569, Masarykova č.p. 158, Nový Bohumín, 735 81 Bohumín 1, které zastupuje Ing. Pavel Kurečka MOSTY s.r.o., IČO 27764613, U Studia č.p. 2654/33, Zábřeh, 700 30 Ostrava 30**

1. Městský úřad Bohumín, majetkový odbor na úseku městských vodovodů a kanalizací nemá připomínky k uvedené stavbě.

Oprávněná osoba k vydání vyjádření: Marcela Hrabalová, telefon: 596 092231, e-mail: [hrabalova.marcela@mubo.cz](mailto:hrabalova.marcela@mubo.cz)

2. Městský úřad Bohumín, majetkový odbor na úseku prodeje a pronájmu pozemků ve vlastnictví města Bohumína nemá připomínky k uvedené stavbě.

Oprávněná osoba k vydání vyjádření: Jana Holesszová, telefon: 596 092228, e-mail: [holeszova.jana@mubo.cz](mailto:holeszova.jana@mubo.cz)

3. Městský úřad Bohumín, odbor životního prostředí a služeb na úseku správy účelových komunikací a veřejného osvětlení nemá připomínky k uvedené stavbě.

Oprávněná osoba k vydání vyjádření: Roman Pak, telefon: 596 092 237, e-mail: [pak.roman@mubo.cz](mailto:pak.roman@mubo.cz)



# MĚSTSKÝ ÚŘAD BOHUMÍN

ODBOR ROZVOJE A INVESTIC

ODDĚLENÍ ROZVOJE A ÚZEMNÍHO PLÁNOVÁNÍ

Masarykova 158

735 81 Bohumín

Město Bohumín  
Masarykova č.p. 158  
735 81 Bohumín

Váš dopis zn.:

Ze dne:

Spis zn.:

Č.j.

Oprávněná úřední osoba:

Tel.

E-mail:

Datum:

MUBO/03205/2018/RAI/Tř

MUBO/06965/2018

Ing. Dalibor Třaskoš

596092147

traskos.dalibor@mubo.cz

13.2.2018

## ZÁVAZNÉ STANOVISKO

### orgánu územního plánování

Městský úřad Bohumín, odbor rozvoje a investic, oddělení rozvoje a územního plánování, jako orgán územního plánování (dále jen „úřad územního plánování“) příslušný podle § 6 odst. 1 písm. e) zákona č. 183/2006 Sb., o územním plánování a stavebním řádu (stavební zákon), ve znění pozdějších předpisů, přezkoumal podle § 96b odst. 3 stavebního zákona z hlediska souladu s politikou územního rozvoje, s územně plánovací dokumentací a z hlediska uplatňování cílů a úkolů územního plánování záměr

**„Most ev. č. 07-27-01 přes potok Lutyňka v Bohumíně-Skrečoni“,**

na pozemcích parc. č. 2012/1, 2303/5, 2303/6, 2303/7, 2367, 2368, 2380, 2407, 2409, 2410/1, 2410/2 v katastrálním území Skrečoně.

**Záměr je přípustný.**

**Závazné stanovisko platí dva roky od jeho vydání.**

#### Odůvodnění:

Záměr byl předložen orgánu územního plánování k vydání závazného stanoviska žadatelem - Město Bohumín, Masarykova č.p. 158, 735 81 Bohumín, kterého zastupuje Ing. Pavel Kurečka MOSTY s.r.o., U Studia č.p. 2654/33, 700 30 Ostrava-Zábřeh, dne 19.1.2018.

K žádosti o vydání závazného stanoviska byly doloženy tyto podklady:

- Společná dokumentace pro vydání společného územní rozhodnutí a stavebního povolení „Most ev. č. 07-27-01 přes potok Lutyňka v Bohumíně-Skrečoni“, kterou vypracoval Ing. Pavel Kurečka MOSTY s.r.o., U Studia č.p. 2654/33, 700 30 Ostrava-Zábřeh; 01/2018.

Kromě podkladů předložených žadatelem vycházel odbor rozvoje a investic, oddělení rozvoje a územního plánování, jako orgán územního plánování z těchto podkladů:

- Politika územního rozvoje České republiky, ve znění Aktualizace č. 1, schválená usnesením vlády České republiky ze dne 15. dubna 2015 č. 276.
- Zásady územního rozvoje Moravskoslezského kraje vydané usnesením zastupitelstva Moravskoslezského kraje ze dne 22.12.2010 č. 16/1426, které nabýly účinnosti dne 4.2.2011.
- Územní plán Bohumína, vydaný usnesením zastupitelstva města Bohumín ze dne 10.2.2014 pod č. 282/21, který nabyl účinnosti dne 1.3.2014.

a dalších podkladů, které byly využity pro vydání závazného stanoviska:

- Územně analytické podklady podkladů správního obvodu obce s rozšířenou působností Bohumín, úplná aktualizace zpracována ke dni 31. 12. 2017.

Orgán územního plánování přezkoumal záměr podle § 96b odst. 3 stavebního zákona, zda je přípustný z hlediska souladu s politikou územního rozvoje a územně plánovací dokumentací a z hlediska uplatňování cílů a úkolů územního plánování, či nikoliv.

Platná Politika územního rozvoje ČR záměr v jím dotčeném území neřeší, záměr se věci řešených Politikou územního rozvoje ČR nedotýká.

Platné Zásady územního rozvoje Moravskoslezského kraje umístění záměru neřeší, jejich uplatnění není záměrem dotčeno.

Platný Územní plán Bohumína je v souladu s vydanými Zásadami územního rozvoje Moravskoslezského kraje, proto byl záměr dále posuzován z hlediska souladu s územním plánem.

Dle Územního plánu Bohumína se pozemky parc. č. 2012/1, 2303/5, 2303/6, 2303/7, 2367, 2368, 2380, 2407, 2409, 2410/1, 2410/2 v katastrálním území Skřečůň nacházejí v ploše silniční dopravy (kód plochy DS), v ploše vodní a vodohospodářské (kód plochy W), v ploše přírodní (kód plochy PP), v ploše zemědělské (kód plochy Z), zároveň se nacházejí v nezastavěném území ve smyslu § 2 odst. 1 písm. f) stavebního zákona. Na pozemcích parc. č. 2380, 2012/1 je vymezena veřejně prospěšná stavba – lokální biokoridor ÚSES (označení K2).

Úřad územního plánování při posuzování záměru z hlediska souladu s Územním plánem Bohumína dospěl k závěru, že předložený záměr není v rozporu se záměry územního plánování a je slučitelný s hlavním využitím plochy DS, kterým je „dopravní infrastruktura“, plochy W, kterým je „plochy vodní a hospodářské“, plochy PP, kterým je „plochy přírodní“, plochy Z, kterým je „plochy zemědělské“, a to z důvodu, že v přípustném využití ploch je uvedeno „umístění dopravní infrastruktury, příp. souvisejících staveb“.

Orgán územního plánování posoudil záměr také z hlediska relevantních cílů a úkolů územního plánování a konstatoval, že předložený záměr je v souladu s cíli územního plánování, zejména ve vztahu k ochraně nezastavěného území dle ustanovení § 18 odst. 5 stavebního zákona, jelikož se jedná o záměr veřejné dopravní infrastruktury. Dále je záměr v souladu s úkoly územního plánování, zejména s ustanovením § 19 odst. 1 písm. d), e) a i), jelikož jsou dodrženy stanovené urbanistické a prostorové požadavky uspořádání území a veřejných prostranství, podmínky pro provedení změn v území, zejména pro umístění a uspořádání staveb s ohledem na stávající charakter a hodnoty území včetně využitelnosti navazujícího území, jež jsou stanoveny v územně plánovací dokumentaci obce.

V územně analytických podkladech je pro dané území evidován místní vodovodní řad. Dále v územně analytických podkladech je pro dané území evidováno záplavové území vodních toků Odra, Olše, Bohumínská Stružka, Lutyňka, Flakůvka, při průtoku  $Q_5$ ,  $Q_{20}$  – aktivní zóna,  $Q_{100}$ , které bylo stanoveno opatřením obecné povahy, vydané Krajským úřadem MSK, odborem ŽPZ, pod zn. ŽPZ/3988/2013/Ded, ze dne 14.11.2013. *Podrobnější posouzení a podmínky pro umístění stavby v záplavovém území stanovuje vodoprávní úřad.*

Pozemky parc. č. 2012/1, 2303/5, 2303/6, 2303/7, 2367, 2368, 2380, 2407, 2409, 2410/1, 2410/2 v katastrálním území Skřečůň jsou částečně součástí systému NATURA 2000 – ptačí oblasti Heřmanský stav-Odra-Poolší a NATURA – evropsky významná lokalita – Niva Olše – Věřňovice.

### Upozornění:

V rámci navazujícího správního řízení, vedeného stavebním úřadem, je nutno vyloučit negativní vliv záměru na předměty ochrany nebo celistvost ptačí oblasti podle zákona č. 114/1992 Sb., o ochraně přírody a krajiny, ve znění pozdějších předpisů. Ten, kdo zamýšlí uskutečnit záměr, je povinen návrh tohoto záměru předložit příslušnému orgánu ochrany přírody (Krajský úřad Moravskoslezského kraje, odbor životního prostředí a zemědělství, oddělení ochrany přírody

a krajiny, se sídlem 28. října 117, 702 18 Ostrava) k vydání stanoviska podle § 45i zákona o ochraně přírody a krajiny.

**Poučení:**

Závazné stanovisko platí 2 roky ode dne vydání. Platnost závazného stanoviska nelze prodloužit, pokud se změnily podmínky v území.


Závazné stanovisko nepozbývá platnosti:

- a) bylo-li na základě žádosti podané v době jeho platnosti vydáno územní rozhodnutí, společné povolení nebo jiné obdobné rozhodnutí podle jiného zákona a toto rozhodnutí nabylo právní moci,
- b) byla-li na základě návrhu veřejnoprávní smlouvy nahrazující územní rozhodnutí nebo společné povolení podaného v době jeho platnosti uzavřena veřejnoprávní smlouva a tato veřejnoprávní smlouva nabyla účinnosti, nebo
- c) nabyli-li právních účinků územní souhlas nebo společný územní souhlas a souhlas s provedením ohlášeného stavebního záměru vydaný k oznámení stavebního záměru učiněného v době platnosti závazného stanoviska.

Dostane-li se toto závazné stanovisko do rozporu s politikou územního rozvoje nebo s územně plánovací dokumentací, která byla vydána po vydání závazného stanoviska, orgán územního plánování, který závazné stanovisko vydal, je nahradí z moci úřední novým závazným stanoviskem.

Proti tomuto závaznému stanovisku nelze podat samostatné odvolání, neboť dle ustanovení § 149 správního řádu není tento úkon samostatným správním rozhodnutím. Obsah závazného stanoviska lze napadnout odvoláním proti rozhodnutí správního orgánu, pro jehož výrokovou část je obsah tohoto závazného stanoviska závazný.

Toto závazné stanovisko nenahrazuje rozhodnutí nebo jiné povolení, vydané stavebním úřadem podle příslušných ustanovení stavebního zákona.

V 2. 

**MĚSTSKÝ ÚŘAD**  
odbor rozvoje a investic  
BOHUMÍN 2

Ing. Jitka Ptošková  
vedoucí odboru rozvoje a investic

Za správnost: Ing. Marta Francúzová

**Obdrží:**

Město Bohumín, Masarykova č.p. 158, 735 81 Bohumín  
v zast. Ing. Pavel Kurečka MOSTY s.r.o., U Studia č.p. 2654/33, 700 30 Ostrava-Zábřeh

**Na vědomí:**

Městský úřad Bohumín, odbor stavební – koordinátor, Masarykova č.p. 158, 735 81 Bohumín

Závazné stanovisko je vydáno jako příloha koordinovaného závazného stanoviska  
zn. MUBO/02601/2018/STAV/Ra.

# MĚSTSKÝ ÚŘAD BOHUMÍN

## ODBOR ŽIVOTNÍHO PROSTŘEDÍ A SLUŽEB

Masarykova 158  
735 81 Bohumín

Město Bohumín  
Masarykova č.p. 158  
Nový Bohumín  
735 81 Bohumín 1

Váš dopis zn.:

Ze dne:

Sp.zn.:

Č.j.:

Vyřizuje:

Tel.

E-mail:

Datum:

MUBO/02601/2018/STAV/Ra

MUBO/02601/2018/STAV/Ra

Ing. Průšek Tomáš

596 092 240/596 092 100

prusek.tomas@mubo.cz

5.3.2018

### ZÁVAZNÁ STANOVISKA

Městský úřad Bohumín, odbor životního prostředí a služeb, jako dotčený orgán příslušný podle § 136 zákona č. 500/2004 Sb., správní řád, ve znění pozdějších předpisů (dále jen "správní řád"), a podle dále uvedených ustanovení jednotlivých zvláštních zákonů, po posouzení žádosti, kterou dne 17.1.2018 podal

**Město Bohumín, IČO 00297569, Masarykova č.p. 158, Nový Bohumín, 735 81 Bohumín 1, kterého zastupuje Ing. Pavel Kurečka MOSTY s.r.o., IČO 27764613, U Studia č.p. 2654/33, Zábřeh, 700 30 Ostrava 30**

(dále jen "žadatel"), ve věci:

**Most ev. č. 07-27-01 přes potok Lutyňka v Bohumíně Skřečoni**  
Bohumín, Skřečon

na pozemku **parc. č. 2012/1, 2303/5, 2303/6, 2303/7, 2367, 2368, 2380, 2407, 2409, 2410/1, 2410/2** v katastrálním území **Skřečon**.

#### Popis záměru:

Předmětem stavby je oprava mostku přes potok Lutyňka na ulici Větrná v Bohumíně - Skřečoni. Zátížitelnost mostu po opravě bude 15 tun. Na stávající nosné konstrukci mostu bude zhotovena nová nosná konstrukce, prodloužená do předpolí mostu. Šířkové uspořádání na mostě bude zachováno - šířka vozovky 3,5 m, volná šířka 4,20 m bez chodníku.

Projektová dokumentace DÚR + DSP - Průvodní zpráva, Souhrnná technická zpráva, Situační výkresy, Výkresová dokumentace, fotodokumentace, plná moc, leden 2018,

vydává tato jednotlivá stanoviska:

#### 1. Ochrana přírody a krajiny

Oprávněná osoba k vydání stanoviska: Ing. Lubica Jaroňová, telefon: 596 092 175, e-mail: jaronova.lubica@mubo.cz

Veřejné zájmy, které dotčený orgán hájí podle § 77 odst. 1 písm. a) zákona č. 114/1992 Sb., o ochraně přírody a krajiny, ve znění pozdějších předpisů, § 77 odst. 1 písm. j), § 12 odst. 2 zákona č. 114/1992 Sb., o ochraně přírody a krajiny, ve znění pozdějších předpisů, **jsou záměrem dotčeny**. Záměr je možné uskutečnit za těchto podmínek:

Městský úřad Bohumín, odbor životního prostředí a služeb (dále jen "městský úřad"), jako věcně a místně příslušný orgán ochrany přírody posuzoval předložený záměr: "Most ev. č. 07-27-01 přes potok Lutyňka v Bohumíně-Skrečoni", z hlediska kompetencí obce s rozšířenou působností dle zákona o ochraně přírody a krajiny a k uvedenému záměru vydává podle § 65 a § 90 odst. 15 zákona o ochraně přírody a krajiny a podle § 149 odst. 1 správního řádu toto závazné stanovisko:



**I.**

Městský úřad souhlasí ve smyslu ustanovení § 4 odst. 2 zákona o ochraně přírody a krajiny s předmětným záměrem, jakožto zásahem do významného krajinného prvku - vodního toku Lutyňka, na pozemku parcelní č. 2012/1 v k. ú. Skřečůň, který nevede k poškození nebo zničení těchto významného krajinného prvku nebo ohrožení či oslabení jeho ekologicko-stabilizační funkce.

**II.**

Městský úřad souhlasí ve smyslu ustanovení § 7 zákona o ochraně přírody a krajiny s předmětným záměrem, který se nedotýká žádné dřeviny.

**III.**

Městský úřad souhlasí ve smyslu ustanovení § 12 zákona o ochraně přírody a krajiny s předmětným záměrem, který se nedotýká krajinného rázu.

**Odůvodnění:**

Na základě konfrontace připravovaného záměru s podkladovými materiály, které jsou orgánu státní správy ochrany přírody k dispozici, a po vyhodnocení vlivu na zájmy chráněné citovaným zákonem bylo zjištěno, že předmětný záměr zasahuje do významného krajinného prvku vodního toku Lutyňka. Realizaci záměru v souladu s předloženým návrhem nedojde k poškození či zničení tohoto významného krajinného prvku, k ohrožení, oslabení nebo znemožnění obnovy jeho ekologicko-stabilizační funkce. Koryto toku pod mostem bude opevněno pouze v nejnútnejším rozsahu, hydrotechnické poměry pod mostem se nezmění. Dno bude rostlé, břehy pod mostem budou zpevněny kamennou rovnatinou, na vtokové straně budou obnoveny dřevěné plůtky. Zeleň v blízkosti stavby nebude dotčena. Připravovaný záměr se nedotýká krajinného rázu, neboť realizaci stavby nebude zásadně měněn vzhled lokality, nedojde ani k žádné zásadní vizuální změně v rámci okolí.

**2. Myslivost**

Městský úřad Bohumín, odbor životního prostředí a služeb (dále jen "městský úřad"), jako věcně a místně příslušný správní orgán, a to obecní úřad obce s rozšířenou působností coby orgán státní správy myslivosti, podle § 61 odst. 1 písm. c) a § 66 zákona č. 128/2000 Sb., o obcích (obecní zřízení), v platném znění, § 2 odst. 1 a přílohy č. 2 zákona č. 314/2002 Sb., o stanovení obcí s pověřeným obecním úřadem a stanovení obcí s rozšířenou působností, ve znění zákona č. 387/2004 Sb., podle § 57, § 60 a § 67 zákona č. 449/2001 Sb., o myslivosti, v platném znění (dále jen "zákon o myslivosti") a podle § 11 odst. 1 písm. a) zákona č. 500/2004 Sb., správní řád, ve znění pozdějších předpisů (dále jen "správní řád"), na základě žádosti ze dne 17.01.2018 právnické osoby: město Bohumín, IČ: 00297569, zastoupenou firmou: Ing. Pavel Kurečka MOSTY s.r.o., IČ: 27764613, vydává podle § 149 odst. 1 správního řádu toto závazné stanovisko k umístění záměru stavby "Most ev. č. 07-27-01 přes potok Lutyňka v Bohumíně-Skrečoni" (dále též jen "záměr"), a to po vyhodnocení, zda mohou být záměrem dotčeny zájmy chráněné zákonem o myslivosti:

Městský úřad souhlasí ve smyslu ustanovení § 67 zákona o myslivosti s předmětným záměrem.

**Odůvodnění:**

Na základě konfrontace připravovaného záměru s podkladovými materiály, které jsou orgánu státní správy myslivosti k dispozici, a po vyhodnocení vlivu na zájmy chráněné citovaným zákonem správní orgán dospěl k závěru, že realizaci záměru - opravou mostu nevznikne překážka pohybu zvěře v rámci širšího okolí, nebudou proto zásadním způsobem zhoršeny životní podmínky volně žijící zvěře.

**Upozornění:**

Tímto stanoviskem nejsou posouzeny další zákonné zájmy ochrany přírody a krajiny, jejichž posouzení přísluší jiným správním orgánům, mj. zvláštní druhová ochrana rostlin a živočichů, která je v kompetenci krajského úřadu. O výskytu zvláště chráněných druhů v posuzovaném území nemá zdejší orgán ochrany přírody informace. Stanovisko nenahrazuje další případná stanoviska, souhlasy, vyjádření nebo rozhodnutí jiných dotčených subjektů a správních orgánů.



### 3. Ochrana ovzduší

Oprávněná osoba k vydání stanoviska: Ivana Balgová, telefon: 596 092 187, e-mail: balgova.ivana@mubo.cz

Veřejné zájmy, které dotčený orgán hájí podle § 11 odst. 3, § 12 odst. 1, 3 zákona č. 201/2012 Sb., o ochraně ovzduší, ve znění pozdějších předpisů, **nejsou záměrem dotčeny**.

#### Odůvodnění:

Městský úřad Bohumín odbor životního prostředí a služeb jako příslušný orgán ochrany ovzduší na základě § 27 odst. 1 písm. f) a § 11 odst. 3) zákona č. 201/2012 Sb., o ochraně ovzduší v platném znění posoudil žádost žadatele a na základě doložených podkladů a správních úvah nebude vydávat stanovisko, jelikož zájmy chráněné zákonem 201/2012 Sb., o ochraně ovzduší v platném znění nebudou stavbou dotčeny. V předmětném stavebním záměru není umístěn stacionární zdroj.

### 4. Odpadové hospodářství

Oprávněná osoba k vydání stanoviska: Bc. Lenka Ševčíková, telefon: 596 092 154, e-mail: sevcikova.lenka@mubo.cz

Veřejné zájmy, které dotčený orgán hájí podle § 79 odst. 4 zákona č. 185/2001 Sb., o odpadech a o změně některých dalších zákonů, ve znění pozdějších předpisů, **jsou záměrem dotčeny**.

#### Odůvodnění:

Městský úřad Bohumín, odbor životního prostředí a služeb (dále jen "městský úřad"), jako věcně a místně příslušný správní orgán podle ustanovení § 61 odst. 1 písm. c) zákona č. 128/2000 Sb., o obcích (obecní zřízení) ve znění pozdějších předpisů, § 11 odst. 1 zákona č. 500/2004 Sb., správní řád, ve znění pozdějších předpisů (dále jen "správní řád"), § 79 odst. 4 a odst. 6 zákona č. 185/2001 Sb., o odpadech a o změně některých dalších zákonů, ve znění pozdějších předpisů (dále jen "zákon o odpadech"), a v souladu s § 4 odst. 2 písm. a) zákona č. 183/2006 Sb., o územním plánování a stavebním řádu (stavební zákon), ve znění pozdějších předpisů (dále jen "stavební zákon"), a § 149 odst. 1 správního řádu vydává souhlasné závazné stanovisko dle předložené projektové dokumentace z hlediska nakládání s odpady.

Městský úřad obdržel dne 9. 2. 2018 uvedenou žádost o vydání závazného stanoviska ke stavebnímu řízení z hlediska nakládání s odpady pro účely záměru v zájmu žadatele. Městský úřad při posuzování předmětné žádosti postupoval především podle § 79 odst. 5 zákona o odpadech. Na základě posouzení dané žádosti a jejích příloh městský úřad vydal toto závazné stanovisko.

Z předložené dokumentace k záměru městský úřad zjistil, že odpady vzniklé při předmětné stavební činnosti budou řádně separovány, využívány, zneškodňovány a předávány oprávněným osobám. Uskutečněním záměru při dodržení zmíněné dokumentace k záměru nejsou ohroženy zájmy chráněné zákonem o odpadech a jeho prováděcími předpisy.

Vydání žádaného závazného stanoviska představuje postup správního orgánu podle části čtvrté správního řádu. Je vydáno v souladu s § 4 odst. 2 písm. a) stavebního zákona a podle § 149 odst. 1 správního řádu je závazné stanovisko úkon učiněný správním orgánem na základě zákona, který není samostatným rozhodnutím ve správním řízení a jehož obsah je závazný pro výrokovou část rozhodnutí správního orgánu. Na základě žádosti o takové závazné stanovisko není zahajováno správní řízení ve smyslu § 44 správního řádu, nýbrž se jedná o podání podle § 37 správního řádu.

#### Upozornění:

V zařízení staveniště vytvořit podmínky a technicky vybavit místa pro třídění a shromažďování jednotlivých druhů odpadů v souladu se stávajícími předpisy v oblasti odpadového hospodářství,

ke stavbě lze použít nekontaminovanou zeminu a jiný přírodní materiál vytěžený během stavební činnosti, pokud bude použit ve svém přirozeném stavu na místě, na kterém byl vytěžen,

na základě vyzvání předložit městskému úřadu doklady o prokázání způsobu nakládání s odpady včetně výkopových zemín vznikajících v rámci stavby.

## 5. Ochrana lesa

Oprávněná osoba k vydání stanoviska: Mgr. Eva Liszoková, telefon: 596 092 174, e-mail: liszokova.eva@mubo.cz

Veřejné zájmy, které dotčený orgán hájí podle § 48 odst. 2 písm. c), § 14 odst. 2 zákona č. 289/1995 Sb., o lesích a o změně a doplnění některých zákonů (lesní zákon), ve znění pozdějších předpisů, **nejsou záměrem dotčeny**.

### Odůvodnění:

Na základě konfrontace připravovaného záměru s podkladovými materiály, které jsou orgánu SSL k dispozici, bylo zjištěno, že předmětné pozemky nejsou lesní pozemky a stavba nezasahuje do vzdálenosti 50 m od okraje lesa.

## 6. Ochrana zemědělského půdního fondu

Oprávněná osoba k vydání stanoviska: Mgr. Eva Liszoková, telefon: 596 092 174, e-mail: liszokova.eva@mubo.cz

Veřejné zájmy, které dotčený orgán hájí podle § 15 písm. m) zákona č. 334/1992 Sb., o ochraně zemědělského půdního fondu, ve znění pozdějších předpisů, **jsou záměrem dotčeny**.

### Odůvodnění:

Městský úřad Bohumín, odbor životního prostředí a služeb, jako orgán ochrany ZPF dle 13, odst. 1 písm. a) zákona, a podle § 15, písm. j) zákona a dle § 64 zákona č. 128/2000 Sb. o obcích, ve znění pozdějších předpisů, posoudil žádost o vydání koordinovaného stanoviska a zjistil, že záměrem budou dotčeny zájmy ochrany ZPF. Orgán ochrany ZPF posoudil žádost na základě předložených, zákonem stanovených podkladů ve smyslu § 9 odst. 6 zákona a zjistil, že souhlas k odnětí půdy ze ZPF není třeba dle § 9 odst. 2 písm. d) zákona, jelikož stavba bude provedena do jednoho roku vč. rekultivace pozemku.

## 7. Ochrana vod

Oprávněná osoba k vydání stanoviska: Ing. Iva Crhová, telefon: 596 092 198, e-mail: crhova.iva@mubo.cz

Veřejné zájmy, které dotčený orgán hájí podle § 104 odst. 9 zákona č. 254/2001 Sb., o vodách a o změně některých zákonů (vodní zákon), ve znění pozdějších předpisů, **jsou záměrem dotčeny**. Záměr je možné uskutečnit za těchto podmínek:

1. Při realizaci stavby nesmí dojít ke znečištění vodního toku stavebním materiálem a ropnými úkapy. Stavební materiál nebude ukládán v korytě vodního toku ani na místech, kde by mohlo dojít k jeho splavení. Po ukončení pracovní směny musí stavební stroje opustit koryto toku.
2. Veškeré případné manipulace s vodám závadnými látkami v průběhu realizace stavby je nutno provádět tak, aby nedošlo k jejich úniku na terén nebo do vodního toku.
3. Navrhovaným břehovým opevněním nesmí dojít k omezení stávajícího průtočného profilu.
4. Zahájení stavby bude v předstihu min. 5 dnů oznámeno vodohospodářskému provozu Povodí Odry, státní podnik v Českém Těšíně. Po dokončení stavby bude zástupce VHP přizván ke kontrole.
5. Pro období realizace stavby bude zpracován plán opatření pro případy havárie (dle vyhlášky č. 450/2010 Sb., o náležitostech havarijních plánů) a povodňový plán, které budou projednány s Povodím Odry, státní podnik a před zahájením stavby předloženy vodoprávnímu úřadu ke schválení, resp. ověření.
6. Vzhledem k tomu, že stavba je navržena v záplavovém území, nese stavebník zodpovědnost za veškeré škody vzniklé na jeho majetku v důsledku případného zaplavení stavby při povodňových průtocích a nese veškeré náklady, které mu vzniknou vlastními opatřeními k ochraně majetku před povodněmi. Povodí Odry, státní podnik ani vodoprávní úřad nenese zodpovědnost za případné škody způsobené průchodem velkých vod.
7. Vlastník mostu je povinen dbát o jeho statickou bezpečnost a údržbu tak, aby při povodni stavba neohrožovala plynulý odtok povrchových vod, je povinen odstraňovat předměty zachycené či ulpělé na jeho konstrukci, které by mohly omezit jeho průtočnou kapacitu, ohrozit stabilitu a bezpečnost.

**Odůvodnění:**

Předložený záměr řeší opravu stávajícího mostu přes potok Lutyňka na místní komunikaci ulici Větrná. Most je jednopolový o délce přemostění 5,53 m a je umístěn v úrovni ř. km 0,809. Na stávající nosné konstrukci mostu bude zhotovena nová nosná konstrukce - monolitická železobetonová deska. Nově budou zhotoveny horní části mostních křídel, povrchy spodní stavby budou sanovány. Na mostě budou provedeny nové římsy a zábradlí. Břehy v mostním otvoru budou opevněny kamennou rovnatinou opřenou o záhozovou patku. Výškové umístění konstrukce mostu a velikost průtočného profilu pod mostem zůstane zachována. Po dobu realizace stavby bude na návodní straně mostu provedena provizorní objízdná komunikace a tok bude provizorně zatrubněn potrubím HDPE DN 1400.

Žádost je doložena projektovou dokumentací a stanoviskem Povodí Odry, státní podnik zn: POD/00941/2018/9232/831.07 ze dne 22.1.2018. Správce toku ve svém vyjádření konstatuje, že most se nachází v záplavovém území stanoveném opatřením Krajského úřadu Moravskoslezského kraje č. j. MSK 66092/2013, jedná se o záplavové území řeky Olše v kombinaci s Lutyňkou, a to v aktivní zóně proudění.

Vzhledem k tomu, že průtočný profil mostu zůstane zachován a jeho kapacita vyhovuje pro převedení průtoku pětileté vody, Povodí Odry, státní podnik považuje plánovanou opravu mostu za možnou. Stavba je v souladu s Národním plánem povodí Odry, Plánem pro zvládání povodňových rizik v povodí Odry a Plánem dílčího povodí Horní Odry. Uvedený záměr je z hlediska správce povodí možný, protože nedojde ke zhoršení stavu vodního útvaru a lze předpokládat, že jeho realizace nebude mít za následek nedosažení dobrého stavu vod.

Vzhledem k tomu, že se jedná o nezbytnou stavbu dopravní infrastruktury, je její realizace v aktivní zóně záplavového území možná v souladu s ustanovením § 67 zákona č. 254/2001 Sb. Vodoprávní úřad stanovil podmínky pro realizaci stavby, aby nedošlo k negativnímu dopadu na vodní tok a podmínky týkající se realizace stavby v záplavovém území. Vzhledem k lokalizaci stavby v aktivní zóně záplavového území bylo uloženo zpracovat pro období výstavby havarijní a povodňový plán.

Vodoprávní úřad Městského úřadu Bohumín posoudil předloženou žádost a projektovou dokumentaci z hlediska zájmů chráněných zákonem č. 254/2001 Sb. a za předpokladu splnění výše uvedených podmínek vydává ke stavbě kladné stanovisko.

Stavba je navržena v povodí vodního útvaru HOD\_0860 Lutyňka od pramene po ústí do Olše.

Údaje o vodoprávní evidenci

Údaje oprávněného:

Právnícká osoba:

Název: Město Bohumín

Adresa: Masarykova 158, 735 81 Bohumín

IČO: 002 97 569

Kód klasifikace typu předmětu správního aktu: 840

Údaje o místě předmětu opatření:


Orientační určení polohy (souřadnice X, Y):

Začátek úseku X=1 091 471 Y=463 198

Konec úseku X=1 091 469 Y=463 168

**Poučení:**

Proti tomuto závaznému stanovisku se nelze odvolat. Nezákonné závazné stanovisko lze zrušit nebo změnit v přezkumném řízení. Podle § 149 odst. 1 správního řádu závazné stanovisko není samostatným rozhodnutím ve správním řízení. Obsah závazného stanoviska je závazný pro výrokovou část rozhodnutí stavebního úřadu.

  
Ing. Jan Jeziorský, MBA  
vedoucí odboru životního prostředí a služeb

**MĚSTSKÝ ÚŘAD**  
Odbor životního prostředí  
a služeb  
BOHUMÍN





# ČESKÝ RYBÁŘSKÝ SVAZ

územní svaz pro Severní Moravu a Slezsko

Jahnova 14, 709 00 Ostrava 9

Tel.: 596 620 583, fax.: 596 620 078, email: [daniel.gebauer@rybsvaz-ms.cz](mailto:daniel.gebauer@rybsvaz-ms.cz)

IČO: 434167, číslo účtu: KB 27-7448760237/0100, ID DS wfqyves

**Ing. Pavel Kurečka MOSTY, s.r.o.**

Ing. Volf

U Studia 2654/33

700 30 Ostrava - Zábřeh

**naše zn.:**

116/18

**vaše zn.:**

017/MV/2018

**vyřizuje:**

Ing. Gebauer/ 606 125 410

**datum:**

5. února 2018

**Věc: Vyjádření ČRS ÚS Ostrava k dokumentaci pro územní řízení (DÚŘ) a stavební povolení (DSP) na akci: „Most ev.č. 07-27-01 přes potok Lutyňka v Bohumíně - Skřečoni“.**

Dne 18. ledna 2018 jsme obdrželi Vaši žádost o vyjádření k projektové dokumentaci pro územní řízení (DÚŘ) a stavební povolení (DSP) na akci: „**Most ev.č. 07-27-01 přes potok Lutyňka v Bohumíně - Skřečoni**“. Předmětem stavby je oprava mostu přes potok Lutyňka na ulici Větrná v Bohumíně – Skřečoni. Opevnění břehů v mostním otvoru kamennou rovinou bude plynule navazovat na opevnění před mostem dřevěnými plůtky. Realizace stavby je plánována v roce 2018 a doba výstavby 3 – 4 měsíce.

Realizace záměru se dotýká zájmů ČRS, neboť vodní tok Lutyňka je vyhlášen za chráněnou rybí oblast, na kterém hospodář MO ČRS Bohumín a držitelem dekretu je Český rybářský svaz, územní svaz pro Severní Moravu a Slezsko se sídlem v Ostravě – Mariánských Horách (dále jen „ČRS ÚS Ostrava, z.s.“). K toku se tedy váže výkon rybářského práva ve smyslu ustanovení zákona č. 99/2004 Sb. Charakter stavby pak nesmí výkon rybářského práva ohrozit či omezit. K předmětné žádosti sdělujeme, že souhlasíme, ale máme tyto připomínky:

- Před zahájením stavby bude cca 14 dní předem písemně informována MO ČRS Bohumín (viz adresa v rozdělovníku) včetně zaslání kontaktu na osobu, která bude zajišťovat stavební dozor nad stavbou pro případ, že bude nutno něco operativně řešit. V případě ohrožení rybí obsádky v úseku, kde bude provedena stavba, vždy po konzultaci se zástupci MO ČRS Bohumín, požadujeme provést záchranný odlov a transfer ryb z ohrožené oblasti vodního toku, který provede MO ČRS Bohumín. Finanční náklady spojené s odlovem a transferem ryb budou účtovány žadateli uvedené stavby jako vyvolaný náklad, který vyčíslí MO ČRS Bohumín.
- Pro omezení zákalu vody požadujeme vytvořit obtok nebo zemní hrázky, které svedou čistou vodu v úseku, kde se bude provádět stavební úprava toku a vodní živočichové, nebudou zbytečně ohroženy zákallem.
- Při stavbě je nutno důsledně dodržovat technologickou kázeň pracovníků a vyloučit možnost havarijního znečištění toku (únik ropných, nátěrových, toxických, cementových a jiných znečišťujících látek).

Libor Kocinec  
předseda odboru ČV a ŽP



Ing. Přemysl Jaroň  
jednatel

**Na vědomí:** - MO ČRS Bohumín, Rolnická 3, 735 51 Bohumín - Pudlov

Předseda: Ing. Kamil Drobek, mobil: 602 748 131, Hospodář: Petr Klepáč, mobil: 603 279 043



**Povodí Odry**  
státní podnik

Váš dopis zn.: 017/MV/2018

Ze dne:

Naše zn.: POD/00941/2018/9232/831.07

Vyřizuje: Ing. Irena Kozlíková

Tel.: 596 657 273

E-mail: Irena.Kozlikova@pod.cz

Datum: 22.01.2018



**Kurečka Pavel**

**POD000170029**

**U Studia 33**

**700 30 Ostrava - Zábřeh**

**Věc: Most ev.č. 07-27-přes potok Lutyňku v Bohumíně – Skřečoni - stanovisko správce povodí**

Požádali jste nás o stanovisko pro společné územní a stavební řízení výše uvedené stavby na k.ú.Skrečoni.

Dokumentace řeší opravu mostu přes potok Lutyňka na ulici Větrná v Bohumíně – Skřečoni, v extravilánu obce. Most je v havarijním stavu a bylo investorem rozhodnuto o prodloužení jeho životnosti, na dobu 15 let. Stávající most je jednopolový, délka přemostění 5,53m. Na stávající nosnou konstrukci bude zhotovena nová nosná konstrukce, žb monolitická deska s prodloužením do předpolí mostu. Šířkově uspořádání ani velikost mostního otvoru nebude změněna, tedy délka i výška spodní hrany NK bude na stávající úrovni. Povrchy spodní stavby budou zasanovány. Opevnění břehů v mostním profilu kamennou rovnatinou, opřeno o záhozovou patku, mimo most pak v délce 1,5m od líce opěr a bude plynule navazovat na stávající stav.

Po dobu realizace stavby bude na pravé straně podél místní komunikace umístěna provizorní komunikace s provizorním přemostěním, přesýpanou troubou. DN 1400 převede  $Q = 4,51 \text{ m}^3/\text{s}$ .

**K předložené projektové dokumentaci uvádíme následující:**

Vodní tok Lutyňka ( IDVT10217302) je ve správě Povodí Odry, státní podnik. Předmětný most se nachází v říčním km 0,809 toku. Záplavové území vodního toku Lutyňka v úseku ř. km 0,000 až 5,795, ve smyslu § 66 Zákona o vodách č. 254/2001 Sb., bylo v zájmovém úseku stanoveno Krajským úřadem Moravskoslezského kraje dne 06.05.2013 s č. j. MSK 66092/2013. Zájmové území mostu se v něm nachází, jedná se zejména o záplavové území toku Olše v kombinaci s Lutyňkou, a to aktivní zónu proudění.

Jako správce povodí Odry z hlediska *odtokových poměrů* považujeme opravu mostu ev.č. 07-27-01 přes potok Lutyňku v Bohumíně - Skřečoni za možnou. Navrhovanou opravou průtočný profil zůstává zachován, jeho kapacita vyhovuje pro převedení průtoku pětileté vody.

Pro vlastní provádění budeme požadovat dodržet následující:

- Navrhovaným břehovým opevněním nesmí dojít k omezení stávajícího průtočného profilu.
- Majetkové záležitosti projednávejte s majetkovým odborem Povodí Odry, s.p. (Ing. Poledníková, tel: 596 657 325). Toto stanovisko neslouží k majetkoprávnímu vypořádání trvalého a dočasného záboru pozemků v rámci stavby. Za tímto účelem je potřeba před realizací stavby uzavřít s naším majetkovým odborem příslušný smluvní vztah.
- Zahájení stavby musí být v předstihu min. 5 dnů oznámeno našemu VHP v Českém Těšině (Ing. Filip, tel: 558 731 700, e-mail: cesky\_tesin.vhp@pod.cz).



- Stavbou nesmí dojít ke znečištění vodního toku stavebním materiálem a ropnými úkapy.
- V korytě vodního toku nesmí být ukládán stavební materiál.
- Dotčené pozemky ve správě Povodí Odry, s.p. musí být uvedeny do nezávadného stavu a po ukončení stavby protokolárně předány zástupci VHP Český Těšín.
- Po dokončení stavby požadujeme přizvat ke kontrole našeho zástupce VHP Český Těšín.
- Za případné škody způsobené v průběhu stavby a po dobu jejího užívání průchodem velkých vod a ledů neponese Povodí Odry, s.p. zodpovědnost.

Stavba je navržena v povodí vodního útvaru HOD\_0860 Lutyňka od pramene po ústí do Olše. Stav tohoto útvaru byl vyhodnocen jako nevyhovující.

V zájmovém území stavby nejsou navržena žádná opatření za účelem dosažení dobrého ekologického stavu vodního útvaru.

Akce **Most ev.č. 07-27-01 přes potok Lutyňku v Bohumíně – Skřečoni** je v souladu s Národním plánem povodí Odry, Plánem pro zvládání povodňových rizik v povodí Odry a Plánem dílčího povodí Horní Odry.

Uvedený záměr je možný, protože nedojde ke zhoršení stavu vodního útvaru a lze předpokládat, že jeho realizace nebude mít za následek nedosažení dobrého stavu vod.

Platnost tohoto stanoviska je dva roky od data vydání.

**Povodí Odry,**  
státní podnik 230  
701 26 Ostrava, Varenská 49  
IČ: 70890021, DIČ: CZ70890021

Ing. Břetislav T u r e č e k  
vedoucí odboru  
vodohospodářských koncepcí a informací

Přílohy : PD – následně

Co : VHP Český Těšín  
Majetkový odbor , zde

POLICIE ČESKÉ REPUBLIKY  
Krajské ředitelství policie Moravskoslezského kraje  
Územní odbor Karviná  
Dopravní inspektorát

Č.j.: KRPT-16595-2/ČJ-2018-070306

Karviná 24. ledna 2018

Počet stran: 1  
Počet příloh: 2/2

**Ing. Pavel Kurečka MOSTY s.r.o.**  
U Studia 2654/33  
700 30 Ostrava Zábřeh

**Vyjádření k projektové dokumentaci dle §16 z. č. 13/1997 Sb.**

Policie České republiky, krajské ředitelství policie Moravskoslezského kraje, územní odbor Karviná, dopravní inspektorát, jako orgán vykonávající státní správu ve věcech bezpečnosti a plynulosti provozu na pozemních komunikacích, po posouzení předložené dokumentace:


**„Most ev. č. 07-27-01 přes potok Lutyňka v Bohumíně -Skřečoni“**

*s o u h l a s í*

s předloženou projektovou dokumentací pro vydání společného územního a stavebního řízení.

Jedná se o stavbu, opravu mostu přes potok Lutyňka na ul. Větrná v Bohumíně – Skřečoni. Po dobu opravy bude doprava převedena na dočasnou provizorní komunikace.

Zpracoval: por. Ing. Bc. Aleš CYRUS  
komisař

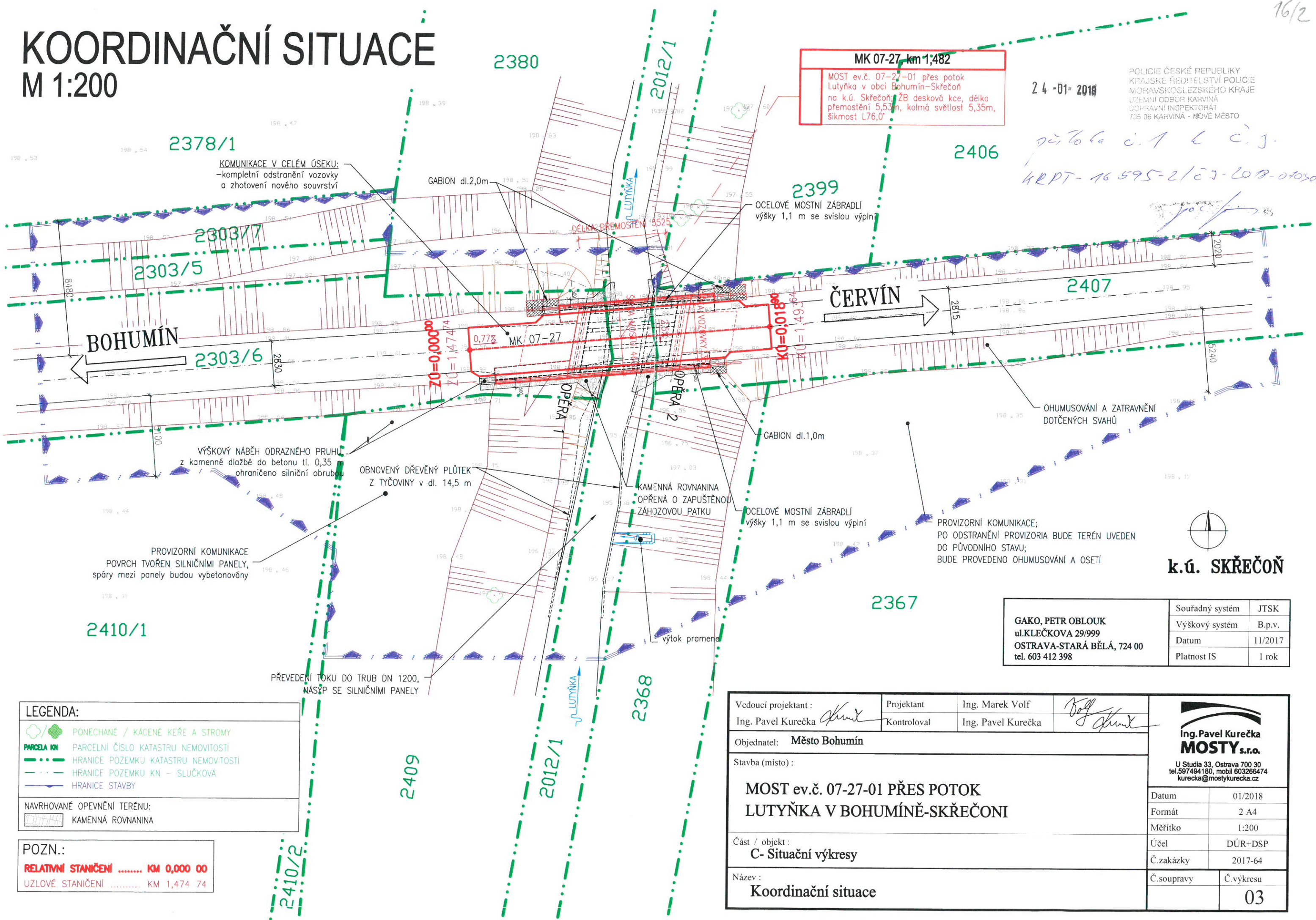
  
por. Mgr. Daniel SEKANINA  
vedoucí DI



# KOORDINAČNÍ SITUACE

## M 1:200

16/2



**LEGENDA:**



- PONECHANÉ / KÁCENÉ KEŘE A STROMY
- PARCELA KN PARCELNÍ ČÍSLO KATASTRU NEMOVITOSTÍ
- HRANICE POZEMKU KATASTRU NEMOVITOSTÍ
- HRANICE POZEMKU KN - SLUČKOVÁ
- HRANICE STAVBY
- NAVRHOVANÉ OPEVNĚNÍ TERÉNU:**
- KAMENNÁ ROVNANINA

**POZN.:**

RELATIVNÍ STANIČENÍ ..... KM 0,000 00

UZLOVÉ STANIČENÍ ..... KM 1,474 74

GAKO, PETR OBLOUK ul. KLEČKOVA 29/999 OSTRAVA-STARÁ BĚLÁ, 724 00 tel. 603 412 398	Souřadný systém	JTSK
	Výškový systém	B.p.v.
	Datum	11/2017
	Platnost IS	1 rok

Vedoucí projektant :	Projektant	Ing. Marek Volf	
Ing. Pavel Kurečka 	Kontroloval	Ing. Pavel Kurečka	
Objednatel: <b>Město Bohumín</b>			
Stavba (místo) :			
<b>MOST ev.č. 07-27-01 PŘES POTOK LUTYŇKA V BOHUMÍNĚ-SKŘEČONI</b>			
Část / objekt :			
<b>C- Situační výkresy</b>			
Název :			
<b>Koordinační situace</b>			

**Ing. Pavel Kurečka**  
**MOSTY s.r.o.**

U Studia 33, Ostrava 700 30  
tel. 597494180, mobil 603266474  
kurecka@mostykurecka.cz

Datum	01/2018
Formát	2 A4
Měřítko	1:200
Účel	DÚR+DSP
Č. zakázky	2017-64
Č. soupisy	Č. výkresu
	03



# SITUACE PROVIZORNÍ KOMUNIKACE

## M 1:200

16/3

POLICIE ČESKÉ REPUBLIKY  
KRAJSKÉ ŘEDITELSTVÍ POLICIE  
MORAVSKOSLEZSKÉHO KRAJE  
ÚZEMNÍ ODBOR KARVINA  
DOPRAVNÍ INSPEKTORÁT  
735 06 KARVINA - NOVÉ MĚSTO

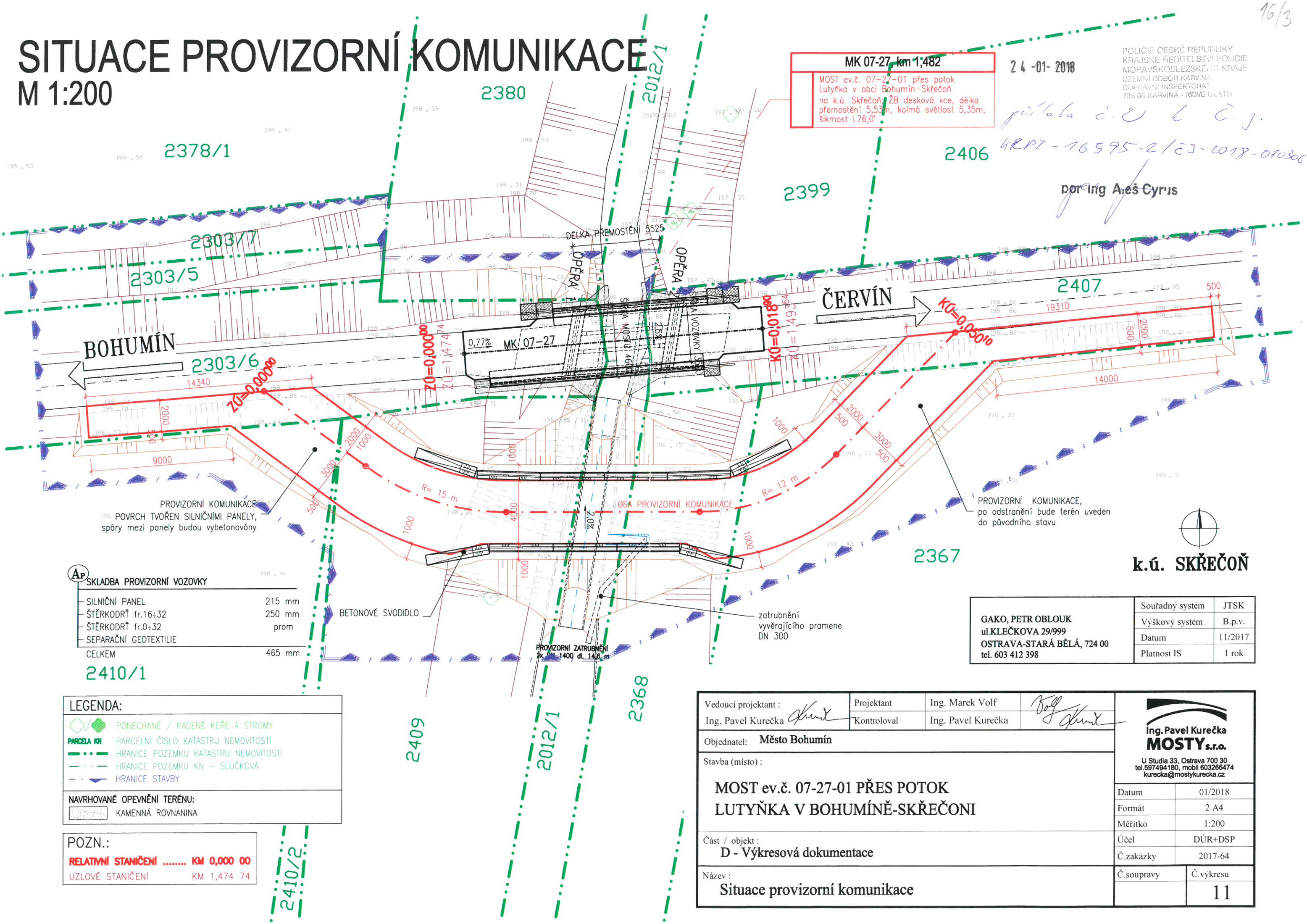
24-01-2018

MK 07-27 km 1,482

MOST ev.č. 07-27-01 přes potok  
Lutyňka v obci Bohumín-Skřečoh  
na k.ú. Skřečoh, ŽB desková kce, délka  
přemostění 5,53m, kolmá světlost 5,35m,  
šířka 17,6m

*přibla c.č. k.ú.*  
*4RP1-16595-2/23-2018-040306*

por. Ing. Ales Gyris



BOHUMÍN

ČERVÍN

k.ú. SKŘEČOŇ

PROVIZORNÍ KOMUNIKACE  
POVRCH TVOŘEN SILNIČNÍMI PANELE,  
spáry mezi panely budou vybetonovány

PROVIZORNÍ KOMUNIKACE,  
po odstranění bude terén uveden  
do původního stavu

AP  
SKLADBA PROVIZORNÍ VOZOVKY

SILNIČNÍ PANEL	215 mm
ŠTĚRKODRŤ fr.16÷32	250 mm
ŠTĚRKODRŤ fr.0÷32	prom
SEPARAČNÍ GEOTEXTILIE	
CELKEM	465 mm

BETONOVÉ SVODIDLO

zatrubnění  
vyvěrajícího pramene  
DN 300

GAKO, PETR OBLOUK  
ul.KLEČKOVA 29/999  
OSTRAVA-STARÁ BĚLÁ, 724 00  
tel. 603 412 398

Souřadný systém	JTSK
Výškový systém	B.p.v.
Datum	11/2017
Platnost IS	1 rok

### LEGENDA:

- PONECHANÉ / KÁCENÉ KEŘE A STROMY
- PARCELA KN PARCELNÍ ČÍSLO KATASTRU NEMOVITOSTÍ
- HRANICE POZEMKU KATASTRU NEMOVITOSTÍ
- HRANICE POZEMKU KN - SLUČKOVÁ
- HRANICE STAVBY

### NAVRHOVANÉ OPEVNĚNÍ TERÉNU:

- KAMENNÁ ROVNANINA

### POZN.:

RELATIVNÍ STANIČENÍ ..... KM 0,000 00  
UZLOVÉ STANIČENÍ KM 1,474 74

Vedoucí projektant : Ing. Pavel Kurečka	Projektant Ing. Marek Volf	Kontroloval Ing. Pavel Kurečka
Objednatel: Město Bohumín		
Stavba (místo): MOST ev.č. 07-27-01 PŘES POTOK LUTYŇKA V BOHUMÍNĚ-SKŘEČONI		
Část / objekt: D - Výkresová dokumentace		
Název: Situace provizorní komunikace		

Ing. Pavel Kurečka  
**MOSTY s.r.o.**  
U Studia 33, Ostrava 700 30  
tel. 597494180, mobil 603266474  
kurecka@mostykurecka.cz

Datum	01/2018
Formát	2 A4
Měřítko	1:200
Účel	DÚR+DSP
Č.zakázky	2017-64
Č.soupravy	Č.výkresu
	11





# HASIČSKÝ ZÁCHRANNÝ SBOR MORAVSKOSLEZSKÉHO KRAJE

700 30 Ostrava-Zábřeh, Výškovická 40

## územní odbor Karviná

733 01 Karviná, Ostravská 883/8



Č.j. HSOS-671-2/2018

Karviná 07.02.2018

Vyřizuje: Ing. Barbora Vžentková  
Tel.: 950 711 125  
E-mail: barbora.vzentkova@hzsmsk.cz

Počet listů: 1  
Přílohy:  
PID: HZSTX009OEEF

Ing. Pavel Kurečka MOSTY s.r.o.  
U Studia 2654/33  
700 30 Ostrava

### Závazné stanovisko dotčeného orgánu na úseku požární ochrany

**Název stavby:** Most ev.č. 07-27-01 přes potok Lutyňka v Bohumíně-Skrečoni  
**Místo stavby:** Bohumín, parc. v k. ú. Skřečoni  
**Stavebník – investor:** Město Bohumín, Masarykova 158, 735 81 Bohumín, IČ: 00297569  
**Předložená dokumentace:** dokumentace pro stavební řízení

Hasičský záchranný sbor Moravskoslezského kraje (dále jen „HZS MSK“) jako věcně a místně příslušný dotčený orgán na úseku požární ochrany dle ustanovení § 26 odst. 2 písm. b) a ustanovení § 31 odst. 1 písm. b) zákona č. 133/1985 Sb., o požární ochraně, ve znění pozdějších předpisů (dále jen „zákon o požární ochraně“), posoudil výše uvedenou dokumentaci, předloženou dne 17.01.2018. K této dokumentaci **vydává** v souladu s ustanovením § 31 odst. 3 zákona o požární ochraně a dále dle ustanovení § 149 odst. 1 zákona č. 500/2004 Sb., správní řád, ve znění pozdějších předpisů,

### závazné souhlasné stanovisko.


#### Odůvodnění

HZS MSK vycházel při vydání závazného stanoviska z těchto podkladů:

- PD (zpracovatel ing. Pavel Kurečka, číslo ČKAIT 1100971, datum leden 2018).

Jedná se o vybudování nového mostu se stejným šířkovým uspořádáním. Po dobu výstavby bude zřízena provizorní komunikace vedena v náspu přes Lutyňku.

Posouzením předložené projektové dokumentace v rozsahu požárně bezpečnostního řešení nebo obdobného dokumentu dle ustanovení § 46 odst. 1 vyhlášky č. 246/2001 Sb., o stanovení podmínek požární bezpečnosti a výkonu státního požárního dozoru (vyhláška o požární prevenci), ve znění vyhlášky č. 221/2014 Sb., dospěl HZS MSK k závěru, že požárně bezpečnostní řešení nebo obdobný dokument splňuje obsahové náležitosti dle ustanovení § 41 vyhlášky o požární prevenci. Z obsahu posouzeného požárně bezpečnostního řešení nebo obdobného dokumentu vyplývá, že jsou splněny technické podmínky požární ochrany kladené na danou stavbu vyhláškou č. 23/2008 Sb., o technických podmínkách požární ochrany staveb, ve znění vyhlášky č. 268/2011 Sb.

  
por. Ing. Barbora Vžentková  
referent pracoviště prevence, ochrany obyvatelstva  
a krizového řízení

HZS Moravskoslezského kraje  
územní odbor Karviná  
Ostravská 883/8  
733 01 Karviná - Fryštát





ARCHEOLOGICKÝ ÚSTAV  
AKADEMIE VĚD ČESKÉ REPUBLIKY, BRNO, v. v. i.  
ČECHYŇSKÁ 363/19  
602 00 BRNO  
<http://www.arub.cz>

Ing. Pavel Kurečka  
MOSTY s.r.o.  
U Studia 33  
700 30 Ostrava Zábřeh

Váš dopis značky

ze dne  
16.1.2018

Naše značka  
ARUB/374/18

Vyřizuje  
Kavanová  
553821603

V Brně dne  
16.1.2018

Vyjádření ke stavbě: „**Most ev.č. 07-27-01 přes potok Lutyňka v Bohumíně-Skřečoni**“

Archeologický ústav Akademie věd ČR, Brno, v. v. i., nemá k výše uvedené stavbě námitek. Upozorňujeme však, že se uskuteční na území s archeologickými nálezy, které je chráněno jako veřejný zájem podle zvláštních právních předpisů (zejména dle § 22, odst. 2 zákona č. 20/1987 Sb., o státní památkové péči, v platném znění).

Stavebník je dle § 22 zákona č. 20/1987 Sb., o státní památkové péči, v platném znění povinen písemně ohlásit termín zahájení zemních prací již od doby přípravy stavby (nejpozději 20 dnů před započítáním) Archeologickému ústavu Akademie věd ČR, Brno, v. v. i. a umožnit provedení záchranného archeologického výzkumu na dotčeném území. Výzkum je prováděn na základě dohody uzavřené mezi investorem stavby a Archeologickým ústavem AV ČR nebo oprávněnou organizací. Úhrada nákladů záchranného archeologického výzkumu se řídí ustanovením § 22, odst. 2 zákona č. 20/1987 Sb., o státní památkové péči, v platném znění.

S pozdravem

ARCHEOLOGICKÝ ÚSTAV  
AV ČR, BRNO, v.v.i.  
602 00 Brno, Čechyňská 363/19  
Česká republika

  
PhDr. Lumír Poláček, CSc.  
ředitel

Formulář Oznámení stavební činnosti Archeologickému ústavu AV ČR:  
<http://www.arub.cz/informace-pro-stavebniky.html>

Telefon  
515 911 101

e-mail  
[sekretariat@arub.cz](mailto:sekretariat@arub.cz)

IČO, DIČ  
68081758  
CZ68081758

Bank. spojení: ČSOB Brno-město  
240602780/0300

## Záznam z výrobní porady

Dne 19.12.2017 proběhla úvodní výrobní porada na stavbu " **Most ev.č. 07-27-01 přes potok Lutyňka v Bohumíně-Skrečoni** "

Jednání se uskutečnilo na MěU Bohumín

Přítomni:

Město Bohumín

: Ing. Lumír Macura; Bc. Petr Sobek; Ing. Průšek;  
M. Lalíková

Ing. Pavel Kurečka MOSTY s.r.o. : Ing. Kurečka, Ing. Volf

Na jednání byli přítomní seznámeni s podklady pro projekt rekonstrukce mostu a s prvotními návrhy technického řešení stavby. Rozhodnutí zástupců investora k jednotlivým předloženým možnostem jsou zapracována níže v tomto záznamu.

V rámci přípravných prací projektant zajistil: geodetické zaměření mostu, koryta a přilehlých terénů, katastrální podklady, průzkum inženýrských sítí.

### Všeobecně

Stávající most ev.č. 07-27-01 je ve špatném stavebním stavu. Nosná konstrukce je na hranici své životnosti a nelze s ní jako s nosným prvkem dále uvažovat. Stávající nosná konstrukce bude zachována a na ní bude zhotovena nová nosná konstrukce - železobetonová monolitická deska.

### Stávající stav

Stávající most je jednopolový o délce přemostění 5,53 m. Nosná konstrukce je monolitická ŽB trámová s celkem 4 ks trámů. Opěry jsou masivní betonové tloušťky 0,75 m. Most je bez chodníků. Šířka vozovky na mostě je 3,00 m, mimo most cca 2,70÷2,8 m. Záchytné zařízení je ocelové dvoumadlové zábradlí silničního typu, osazené z vnějších stran říms. Zábradlí má drátěnou výplň. Most překlenuje vodní tok Lutyňka, který je levostranným přítokem řeky Olše. Koryto pod mostem je neopevněné. Před mostem (návodní strana) jsou břehy zpevněny dřevěnými plůtky. Plůtek na levém břehu je zcela rozpadlý.

V těsné blízkosti mostu nejsou evidovány žádné inženýrské sítě.

### Popis stavby

Stávající nosná konstrukce bude zachována a na ní bude zhotovena nová nosná konstrukce - železobetonová monolitická deska. Celá konstrukce vozovky (tl. 0,60-0,73 m) bude odstraněna a na obnažený povrch stávající nosné konstrukce bude zhotovena nová betonová deska, která bude náležitě vyztužena a která nebude spolupůsobit se stávající NK. Bude separována vrstvou polystyrenu tl. 10 mm. Nová monolitická deska bude uložena přes vrubové klouby na stávající opěry a bude vybetonována také za opěrami. Staticky bude působit jako prostý nosník s převýšenými konci. Deska za opěrami tak bude vytvářet protizávaží desce v mostním otvoru. Zároveň tím budou odvedeny srážkové vody dále od rubu stávající opěry, což přispěje k prodloužení její životnosti. Na novou ŽB monolitickou desku bude položena mostní izolace a bude provedena konstrukce vozovky a římsy.

Stávající NK bude sloužit jen jako skruž a bednění pro novou desku. Na stávající NK nebudou prováděny žádné rozsáhlé práce. Odstraněn bude nesoudržný beton, obnažené pruty výztuže budou otryskány a opatřeny antikoročním nátěrem, celý povrch bude opatřen jednoduchým sjednocujícím vápenným nátěrem, který bude obnovován.

Nosná konstrukce bude v příčném řezu rozšířena ŽB deskou o 0,25 m na 4,25 m. Na desce budou zbudovány nové římsy šířky 0,5 m, do kterých bude uchyceno mostní zábradlí výšky 1,1 m se svislou výplní. Šířka vozovky bude 3,5 m, na obou stranách budou zvýšené odrazné pruhy šířky 0,25 m. Volná šířka na mostě bude 4,0 m.

19/12

Nová římsa bude provedena i na křídlech. Jednotlivá křídla jsou v různých výškových úrovních poškozena trhlinami, které prochází pravděpodobně celý průřezem. Održené části křídel budou vybourány po úroveň trhlin a budou nově nadbetonovány do úrovně horního povrchu nové nosné konstrukce. V horní části budou křídla ukončeny římsami.

Stávající mostní křídla jsou krátká. Příčinou je převrstvená vozovka. Stávající terény kolem křídel jsou příkré, proto budou křídla prodlouženy pomocí drátokamenných konstrukcí-gabionů, tak aby nedocházelo k odtržení krajnice vozovky za konci křídel. Za římsami bude proveden výškový náběh z římsy na terén z kamenné dlažby na délku 1,0 m. Kolem křídel se provede opevnění kamennou dlažbou šířky 0,5 m.

Stávající mostní otvor zůstane beze změn, množství převedených povodňových vod bude zachováno, hydrotechnické poměry pod mostem se nezmění. Břehy koryta budou opevněny v nezbytně nutném rozsahu. V mostním otvoru budou břehy opevněny kamennou dlažbou, která bude opřena o kamennou patku prolitou betonem. Na dlažbu bude navazovat kamenná rovnanina délky 1,0 m.

Niveleta komunikace nebude měněna, stávající podélný spád bude zachován.

Navrženým řešením budou splněny požadavky investora:

- zachování stávajícího mostu a prodloužení jeho životnosti o 15 let
- po rekonstrukci bude normální i výhradní zatížitelnost 15 t.

### **Organizace dopravy**

Zachování provozu na mostě během provádění rekonstrukce není možné, doprava musí být během stavebních prací přeložena. Vpravo ve směru staničení místní komunikace bude zbudována provizorní komunikace. Povrch komunikace bude tvořen silničními panely. Zástupcům investora byly předloženy dvě varianty překonání vodního toku Lutyňka. První variantou je přemostění vodního toku pomocí provizorního mostu – TMS délka nosné konstrukce 15 m.

Druhou variantou je provést v místě toku zatrubnění pomocí dvou trub DN 1200, na kterých by byl provedena násyp a na něm provizorní komunikace. Provizorní komunikace u této varianty bude delší z důvodu provedení násypu v místě zatrubnění toku.

Zástupci investora preferují druhou variantu návrhu. Zhotovitel projedná možnosti zatrubnění toku se zástupci správce toku - Povodí Odry.

### **Kácení dřevin**

V místě trasy provizorní komunikace budou muset být vykáceny 4 stromy na pozemku KN 2368.

Projektant připraví situaci s označenými kácenými dřevinami a zašle ji ve formátu pdf Ing. Průškoví.

### **Ostatní**

V rámci inženýrské činnosti nebudou žádány o vyjádřené organizace NIPI a KHS MSK.

Dokumentace bude podána ve sloučeném řízení DÚR + DSP.

Realizace stavby je plánována na rok 2018.

Druh stavby (*nehodící se škrtněte*) : oprava, přestavba, rekonstrukce, modernizace, ...

Další výrobní porada bude dne 10.1. v 13:00 na městském úřadě v Bohumíně v kanceláři A216.

-----

S navrženým řešením stavby zástupci objednatele a města souhlasí.

Zapsal: Ing. Marek Volf, dne 20.12.2017

## Prezenční listina

z jednání

na akci : **Most ev.č. 07-27-01 přes potok Lutyňka v Bohumíně-Skrečoni**

dokumentace DSP+PDPS

konané dne : 19.12.2017 na MěÚ Bohumín

investor : Město Bohumín, odbor ŽP a služeb

[illegible]



## Záznam z výrobní porady

Dne 10.1.2018 proběhla výrobní porada na stavbu " Most ev.č. 07-27-01 přes potok Lutyňka v Bohumíně-Skřečoni "

Jednání se uskutečnilo na MěU Bohumín

Přítomni:

Město Bohumín

: Ing. Lumír Macura; Ing. Jan Jeziorský, Ing. Ľubica Jaroňová, R.Pak, Bc. Petr Sobek; Ing. Průšek;

Ing. Pavel Kurečka MOSTY s.r.o.

: Ing. Kurečka, Ing. Volf

### Všeobecně

Dnešního dne předložil projektant k projednání zpracovanou dokumentaci stavby ve stupni DÚR+DSP. Typ mostní konstrukce její rozměry, šířkové uspořádání na mostě byla zpracována v souladu s požadavky, které zástupci objednatele vznesl na úvodním jednání. Dle požadavku objednatele bude stávající most zachován a budou provedena taková stavební opatření, aby byla prodloužena životnost mostu o 15 let. Zatížitelnost mostu bude po opravě 15 tun (normální i výhradní).

Zástupci objednatele souhlasí s předloženou dokumentací a požadují do zpracované PD zpracovat následující doplnění a upřesnění:

### Popis stavby

Zařízení staveniště bude umístěno nad stávajícím příkopem před mostem vlevo. Přes příkop budou položeny ocelové nosníky, na které budou umístěny stavební buňky. Alternativně je možno příkop zatrubnit a zasypat. Pozemky, na kterých bude zařízení staveniště umístěno, jsou ve vlastnictví Města Bohumín. Po ukončení stavby bude příkop uveden do původního stavu.

Stávající křídla budou prodloužena gabionovými stěnami, na kterých bude umístěno silniční dvoumadelové zábradlí.

Opevnění břehů v mostním otvoru bude z kamenné rovnaniny, která bude opřena o záhozovou patku hl. 0,80 m. Podél křídel bude provedeno opevnění z kamenné rovnaniny šířky 0,50 m.

Objednatel požaduje změnit prostorové uspořádání na mostě:

- Šířka vozovky bude zachována 3,50 m
- Šířka odrazných pruhů bude 2x 0,35 m
- Volná šířka na mostě bude 4,20 m

### Organizace dopravy

Zachování provozu na mostě během provádění rekonstrukce není možné, doprava musí být během stavebních prací přeložena. Vpravo ve směru staničení místní komunikace bude zbudována provizorní komunikace. Povrch komunikace bude tvořen silničními panely. Provizorní komunikace bude šířky 4,0 m s oboustrannými betonovými svodidly. Pod provizorní komunikací bude provedeno provizorní zatrubnění toku plastovou troubou průměru 1,40 m. V místě násypu provizorní komunikace na levém břehu Lutyňky vyvěrá pramen. Pramen bude zatrubněn a sveden na vtokovou stranu provizorního zatrubnění toku.

### Kácení dřevin

V místě trasy provizorní komunikace budou muset být vykáceny 4 stromy na pozemku KN 2368. Odbor životního prostředí a služeb města Bohumín si zajistí kácení dřevin samostatně. Kácení dřevin nebude součástí dokumentace.



19/5

**Ostatní**

Dokumentace bude povolena ve společném řízení DÚR + DSP. Realizace stavby je plánována na rok 2018.  
Druh stavby bude oprava.

Zapsal: Ing. Marek Volf, dne 10.1.2018

## Prezenční listina

z jednání

na akci : **Most ev.č. 07-27-01 přes potok Lutyňka v Bohumíně-Skrečoni**

dokumentace DSP+PDPS

konané dne : 10.01.2018 na MěÚ Bohumín

investor : Město Bohumín, odbor ŽP a služeb

[illegible]

## **Záznam z výrobní porady**

Dne 5.4.2018 proběhlo závěrečné projednání dokumentace DÚR+DSP+PDPS na stavbu "**Most ev.č. 07-27-01 přes potok Lutyňka v Bohumíně-Skrečoni**"

Jednání se uskutečnilo na MěÚ Bohumín.

---

### **Přítomni:**

Město Bohumín	: Ing. Lumír Macura, Ing. Tomáš Průšek, Michaela Lalíková
Ing. Pavel Kurečka MOSTY s.r.o.	: Ing. Kurečka, Ing. Volf
Inženýrská činnost	: Bc. Martin Iwaszek

### **Všeobecně**

Dnešního dne předložil projektant k závěrečnému projednání vypracovanou dokumentaci stavby ve stupni DÚR+DSP vyhotovenou dle vyhlášky 405/2017 Sb., dopracovanou do podrobností PDPS.

Typ mostní konstrukce, její rozměry, materiály, prostorové uspořádání apod. byly zpracovány v souladu s požadavky, které zástupci objednatele vznesli na předešlých jednáních. Dle požadavku objednatele bude stávající most zachován a budou provedena taková stavební opatření, aby byla prodloužena životnost mostu o 15 let. Zatížitelnost mostu bude po opravě 15 tun (normální i výhradní).

Předložená dokumentace byla odsouhlasena zástupci objednatele bez připomínek.

### **Úpravy povrchů – nátěry**

Stávající povrch spodní stavby bude očištěn tlakovou vodou a bude opatřen hydrofobním ochranným nátěrem, který bude obnovován v rámci údržby mostu. Povrch spodní stavby nebude celoplošně sanován.

Odhalená výztuž NK bude očištěna od rzi kartáčem a opatřena protikorozním nátěrem na bázi cementu. Podhled a boky NK budou natřeny vápenným nátěrem, který bude obnovován v rámci údržby mostu.

### **Správní řízení**

Předjednáním se stavebním úřadem bylo dohodnuto, že stavba nevyžaduje rozhodnutí o umístění stavby. Na stavbu bude vedeno pouze stavební řízení.

### **Předání dokumentace**

Dokumentace bude předána 4x tištěná a 1x na CD (výkresy a texty ve formátu \*.pdf, soupis prací a rozpočet ve formátu \*.xls). Skladba vypracované dokumentace DÚR+DSP v podrobnostech PDPS dle vyhlášky 405/2017 Sb., nebude měněna. Územní řízení nebude vedeno, a proto bude v rohovém razítku uveden stupeň DSP+PDPS.

### **Rozpočet**

Projektant předložil zástupcům objednatele rozpočet stavby a vysvětlil obsah jednotlivých položek. Zástupci objednatele rozpočet odsouhlasili bez připomínek.

### **Ostatní**

Realizace stavby je plánována na rok 2018. Bc. Martin Iwaszek obdrží dokumentaci v digitální podobě pro potřeby navazující inženýrské činnosti.

Zapsal: Ing. Marek Volf, dne 5.4.2018

## Prezenční listina

z jednání

na akci : **Most ev.č. 07-27-01 přes potok Lutyňka v Bohumíně-Skrečoni**

dokumentace DSP+PDPS

konané dne : 05.04.2018 na MěÚ Bohumín

investor : Město Bohumín, odbor ŽP a služeb

[illegible]





# Informace o parcelách KN

Údaje katastru nemovitostí

Platnost k: 14.11.2017 08:54

Okres CZ0803 Karviná  
Kat.území 748871 Skřečoch

Obec 599051 Bohumín

Parcela 2012/1 K nemovitosti je zapsáno jiné věcné právo, poznámka nebo upozornění  
Výměra [m2] 20287 Výměra vypočtena Graficky nebo v digitalizované mapě  
Druh pozemku vodní plocha Způsob využití koryto vodního toku přirozené nebo upravené  
Mapa DKM - BOHUMÍN, 5-6/21 Řízení Z-22/2011-803  
Kód BPEJ  
nebonitováno  
LV Vlastník, jiný oprávněný Char. Spoluvl.podíl Typ práv.vztahu  
285 Česká republika Vlastnické právo  
Povodí Odry, státní podnik, Varenská 3101/49, Moravská Ostrava,  
70200 Ostrava Právo hospodařit s  
majetkem státu

Parcela 2303/5  
Výměra [m2] 401 Výměra vypočtena Graficky nebo v digitalizované mapě  
Druh pozemku ostatní plocha Způsob využití ostatní komunikace  
Mapa DKM - BOHUMÍN, 5-5/41 Řízení V-4917/2009-803  
LV Vlastník, jiný oprávněný Char. Spoluvl.podíl Typ práv.vztahu  
10001 Město Bohumín, Masarykova 158, Nový Bohumín, 73581 Bohumín Vlastnické právo

Parcela 2303/6  
Výměra [m2] 1441 Výměra vypočtena Graficky nebo v digitalizované mapě  
Druh pozemku ostatní plocha Způsob využití ostatní komunikace  
Mapa DKM - BOHUMÍN, 5-5/41 Řízení V-4917/2009-803  
LV Vlastník, jiný oprávněný Char. Spoluvl.podíl Typ práv.vztahu  
10001 Město Bohumín, Masarykova 158, Nový Bohumín, 73581 Bohumín Vlastnické právo

Parcela 2303/7  
Výměra [m2] 234 Výměra vypočtena Graficky nebo v digitalizované mapě  
Druh pozemku ostatní plocha Způsob využití ostatní komunikace  
Mapa DKM - BOHUMÍN, 5-5/41 Řízení V-4917/2009-803  
LV Vlastník, jiný oprávněný Char. Spoluvl.podíl Typ práv.vztahu  
10001 Město Bohumín, Masarykova 158, Nový Bohumín, 73581 Bohumín Vlastnické právo

Parcela 2367 K nemovitosti je zapsáno jiné věcné právo, poznámka nebo upozornění  
Výměra [m2] 99983 Výměra vypočtena Ze souřadnic v S-JTSK  
Druh pozemku trvalý travní porost  
Způsob ochrany zemědělský půdní fond  
Mapa DKM - BOHUMÍN, 5-5/43 Řízení Z-413/2005-803

Kód BPEJ Výměra  
65900 18336  
66401 81647  
LV Vlastník, jiný oprávněný Char. Spoluvl.podíl Typ práv.vztahu  
1389 Laňka Alfons Ing., Pionýrská 1232/34, 74801 Hlučín Vlastnické právo

Parcela 2368  
Výměra [m2] 5342 Výměra vypočtena Ze souřadnic v S-JTSK  
Druh pozemku ostatní plocha Způsob využití neplodná půda  
Mapa DKM - BOHUMÍN, 5-5/43 Řízení Z-413/2005-803

Vyhotovil: KATASTR\BLASCOKOVAT Katastrální úřad pro Moravskoslezský kraj, Katastrální

pracoviště Ostrava

14.11.2017 08:54

Katastrální úřad  
pro Moravskoslezský kraj  
Katastrální úřad pro Moravskoslezský kraj

strana 1/3

# Informace o parcelách KN

Údaje katastru nemovitostí

Platnost k: 14.11.2017 08:54

Okres CZ0803 Karviná  
Kat.území 748871 Skřečůň

Obec 599051 Bohumín

Parcela 2368

LV Vlastník, jiný oprávněný  
1377 Slowiaczek Miroslav, č.p. 367, 73991 Jablunkov

Char. Spoluhl.podíl

Typ práv.vztahu  
Vlastnické právo

Parcela 2378/1

Výměra [m2] 79152

Výměra vypočtena Ze souřadnic v S-JTSK

Druh pozemku orná půda

Způsob ochrany zemědělský půdní fond

Mapa DKM - BOHUMÍN, 5-5/41

Řízení V-2589/2006-803

Kód BPEJ Výměra  
65900 79152

LV Vlastník, jiný oprávněný  
1377 Slowiaczek Miroslav, č.p. 367, 73991 Jablunkov

Char. Spoluhl.podíl

Typ práv.vztahu  
Vlastnické právo

Parcela 2380

Výměra [m2] 10282

Výměra vypočtena Graficky nebo v digitalizované mapě

Druh pozemku ostatní plocha

Způsob využití jiná plocha

Mapa DKM - BOHUMÍN, 5-5/41

Řízení Z-10789/2012-803

LV Vlastník, jiný oprávněný  
285 Česká republika

Char. Spoluhl.podíl

Typ práv.vztahu  
Vlastnické právo

Povodí Odry, státní podnik, Varenská 3101/49, Moravská Ostrava,  
70200 Ostrava

Právo hospodařit s  
majetkem státu

Parcela 2399

Výměra [m2] 3283

Výměra vypočtena Ze souřadnic v S-JTSK

Druh pozemku ostatní plocha

Způsob využití neplodná půda

Mapa DKM - BOHUMÍN, 5-5/41

Řízení Z-413/2005-803

LV Vlastník, jiný oprávněný  
10002 Česká republika

Char. Spoluhl.podíl

Typ práv.vztahu  
Vlastnické právo

Státní pozemkový úřad, Husinecká 1024/11a, Žižkov, 13000 Praha 3

Příslušnost  
hospodařit s  
majetkem státu

Parcela 2405

Výměra [m2] 4350

Výměra vypočtena Ze souřadnic v S-JTSK

Druh pozemku trvalý travní porost

Způsob ochrany zemědělský půdní fond

Mapa DKM - BOHUMÍN, 5-5/41

Řízení V-2589/2006-803

Kód BPEJ Výměra  
65900 4350

LV Vlastník, jiný oprávněný  
1377 Slowiaczek Miroslav, č.p. 367, 73991 Jablunkov

Char. Spoluhl.podíl

Typ práv.vztahu  
Vlastnické právo

Parcela 2406

Výměra [m2] 1288

Výměra vypočtena Ze souřadnic v S-JTSK

Druh pozemku trvalý travní porost

Způsob ochrany zemědělský půdní fond

Mapa DKM - BOHUMÍN, 5-5/42

Řízení Z-413/2005-803

Vyhotovil: KATASTR\BLASCOKOVAT

Katastrální úřad pro Moravskoslezský kraj, Katastrální  
pracoviště Ostrava  
strana 2/3

14.11.2017 08:54

Katastrální úřad  
pro Moravskoslezský kraj  
Katastrální pracoviště Ostrava

# Informace o parcelách KN

Údaje katastru nemovitostí

Platnost k: 14.11.2017 08:54

Okres CZ0803 Karviná  
Kat.území 748871 Skřečůň

Obec 599051 Bohumín

Parcela 2406

Kód BPEJ Výměra  
65900 1288

LV Vlastník, jiný oprávněný

1392 TRIVOS INVESTMENT s.r.o., Hlavní 33, Věřňovice, 73553 Dolní Lutyně

Char. Spoluvl.podíl

Typ práv.vztahu

Vlastnické právo

Parcela 2407

Výměra [m2] 1161

Výměra vypočtena Ze souřadnic v S-JTSK

Druh pozemku ostatní plocha

Způsob využití ostatní komunikace

Mapa DKM - BOHUMÍN, 5-5/42

Řízení V-4917/2009-803

LV Vlastník, jiný oprávněný

Char. Spoluvl.podíl

Typ práv.vztahu

10001 Město Bohumín, Masarykova 158, Nový Bohumín, 73581 Bohumín

Vlastnické právo

Parcela 2409

Výměra [m2] 2927

Výměra vypočtena Ze souřadnic v S-JTSK

Druh pozemku ostatní plocha

Způsob využití jiná plocha

Mapa DKM - BOHUMÍN, 5-5/43

Řízení V-4430/2013-803

LV Vlastník, jiný oprávněný

Char. Spoluvl.podíl

Typ práv.vztahu

285 Česká republika

Vlastnické právo

Povodí Odry, státní podnik, Varenská 3101/49, Moravská Ostrava, 70200 Ostrava

Právo hospodařit s majetkem státu

Parcela 2410/1

Výměra [m2] 52636

Výměra vypočtena Ze souřadnic v S-JTSK

Druh pozemku orná půda

Způsob ochrany zemědělský půdní fond

Mapa DKM - BOHUMÍN, 5-5/43

Řízení V-1541/2015-803

Kód BPEJ Výměra

65900 24101

66401 28535

LV Vlastník, jiný oprávněný

Char. Spoluvl.podíl

Typ práv.vztahu

1424 KOZUBOVÁ a.s., č.p. 491, 73992 Návsí

Vlastnické právo

Parcela 2410/2

Výměra [m2] 1948

Výměra vypočtena Ze souřadnic v S-JTSK

Druh pozemku orná půda

Způsob ochrany zemědělský půdní fond

Mapa DKM - BOHUMÍN, 5-5/43

Řízení V-1541/2015-803

Kód BPEJ Výměra

65900 804

66401 1144

LV Vlastník, jiný oprávněný

Char. Spoluvl.podíl

Typ práv.vztahu

285 Česká republika

Vlastnické právo

Povodí Odry, státní podnik, Varenská 3101/49, Moravská Ostrava, 70200 Ostrava

Právo hospodařit s majetkem státu